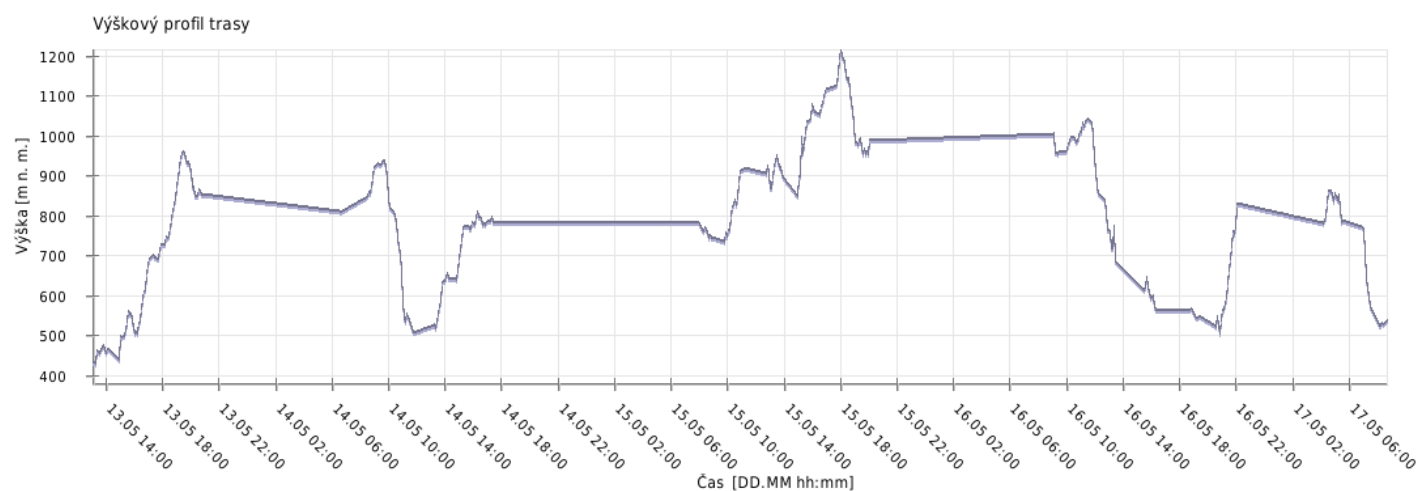
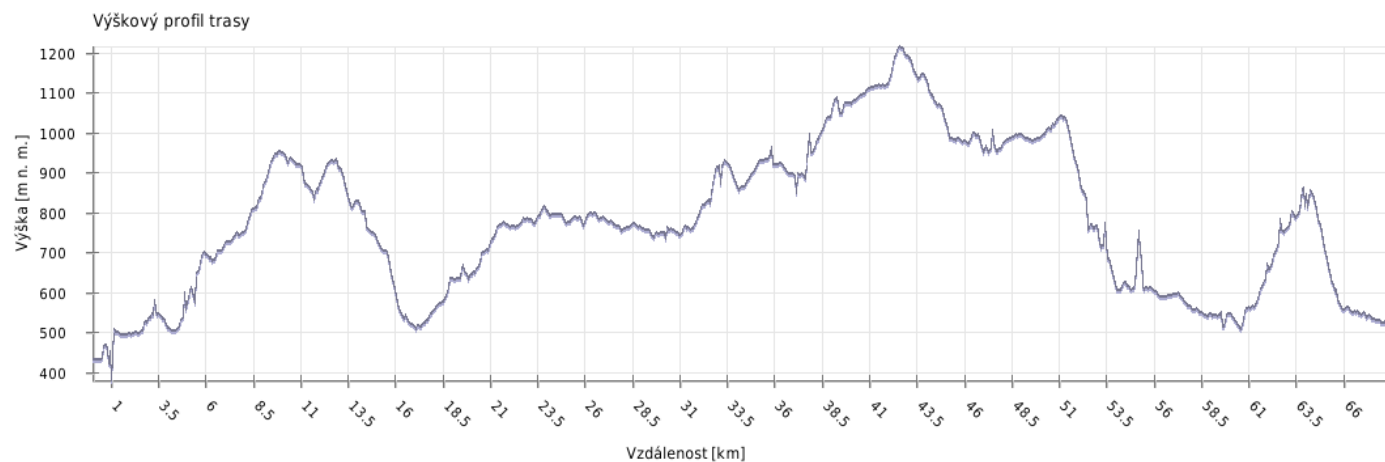


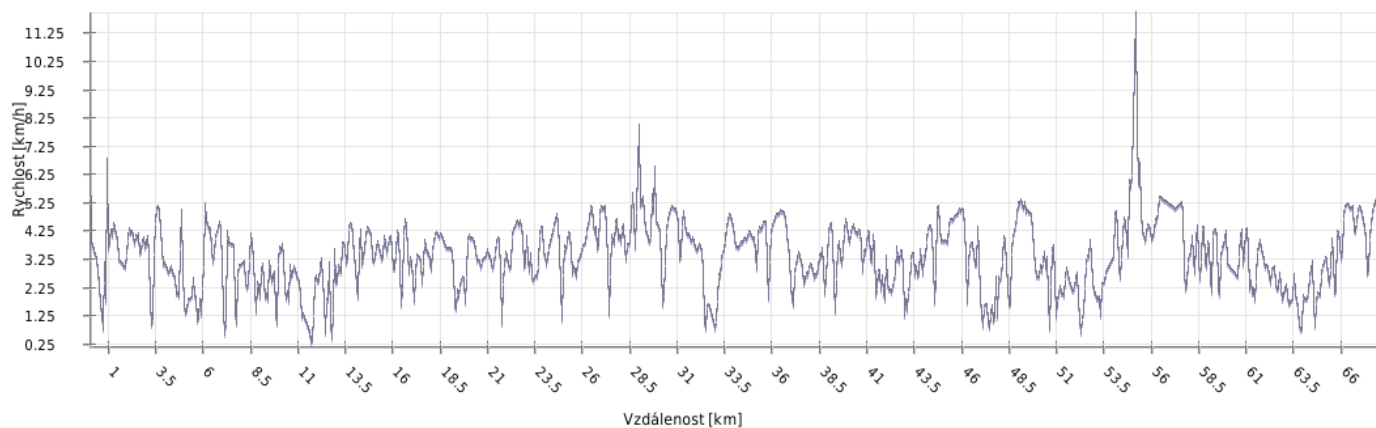
Výška



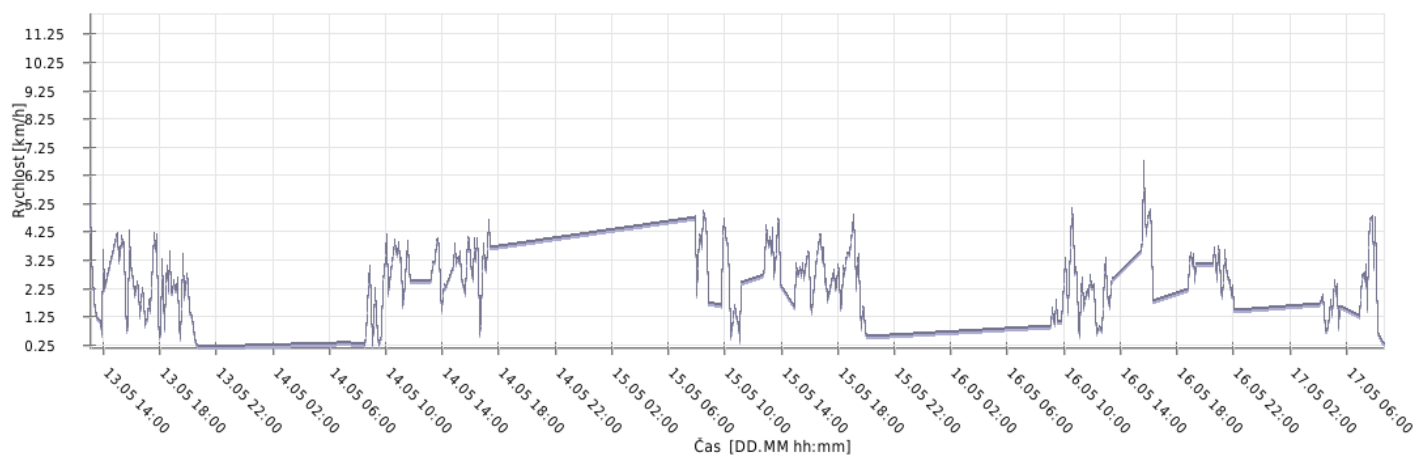
Minimální výška:	380 m n. m.
Maximální výška:	1215 m n. m.
Průměrná výška:	807.1 m n. m.
Maximální rozdíl:	835 m
Celkové stoupání:	5094 m
Celkové klesání:	4987 m
Počáteční výška:	431.3 m n. m.
Koncová výška:	538 m n. m.
Konečná bilance:	106.7 m

Rychlost

Rychlostní profil trasy



Rychlostní profil trasy

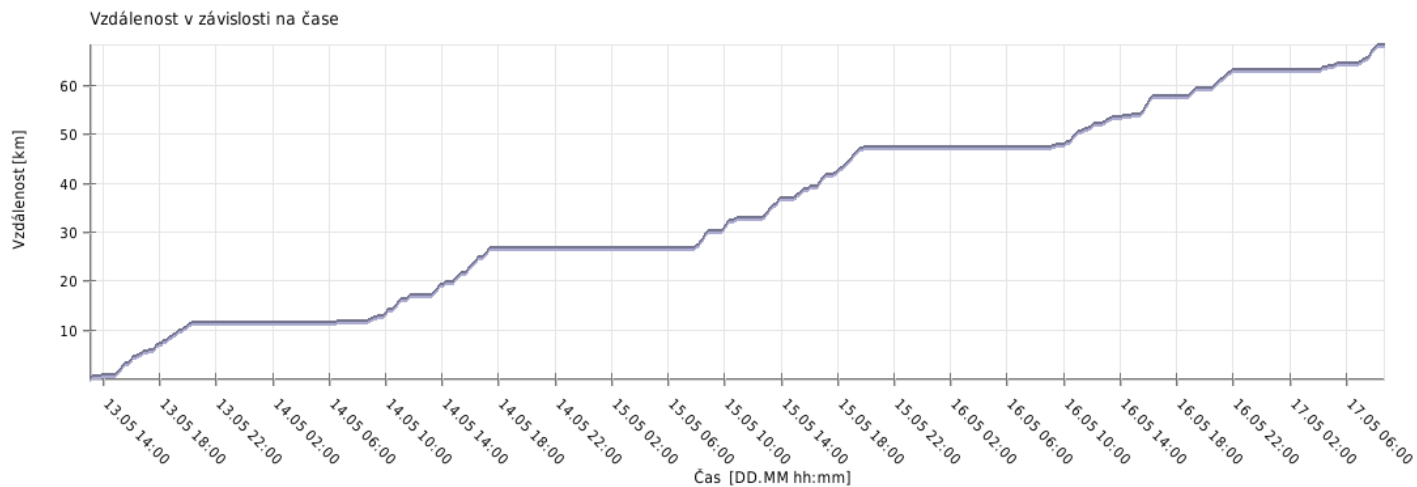


Minimální rychlost:	0.1 km/h
Maximální rychlost:	12 km/h
Průměrná rychlost stoupání:	4.6 km/h
Průměrná rychlost klesání:	4.7 km/h
Průměrná rychlost na rovině:	4.5 km/h
Průměrná rychlost:	4.6 km/h

Čas

Datum trasy:	2013
Čas na začátku trasy:	13.5 - 13:04:24
Čas na konci trasy:	17.5 - 08:42:01
Celková doba trasy:	4d 19h 37m 37s
Celková doba stoupání:	2d 21h 25m 31s
Celková doba klesání:	2d 18h 03m 47s
Celková doba roviny:	4h 08m 19s

Vzdálenost



Celková plošná vzdálenost: 65.4 km

Celková skutečná vzdálenost: 68.3 km

Vzdálenost stoupání: 29.2 km

Vzdálenost klesání: 28.7 km

Vzdálenost roviny: 10.4 km