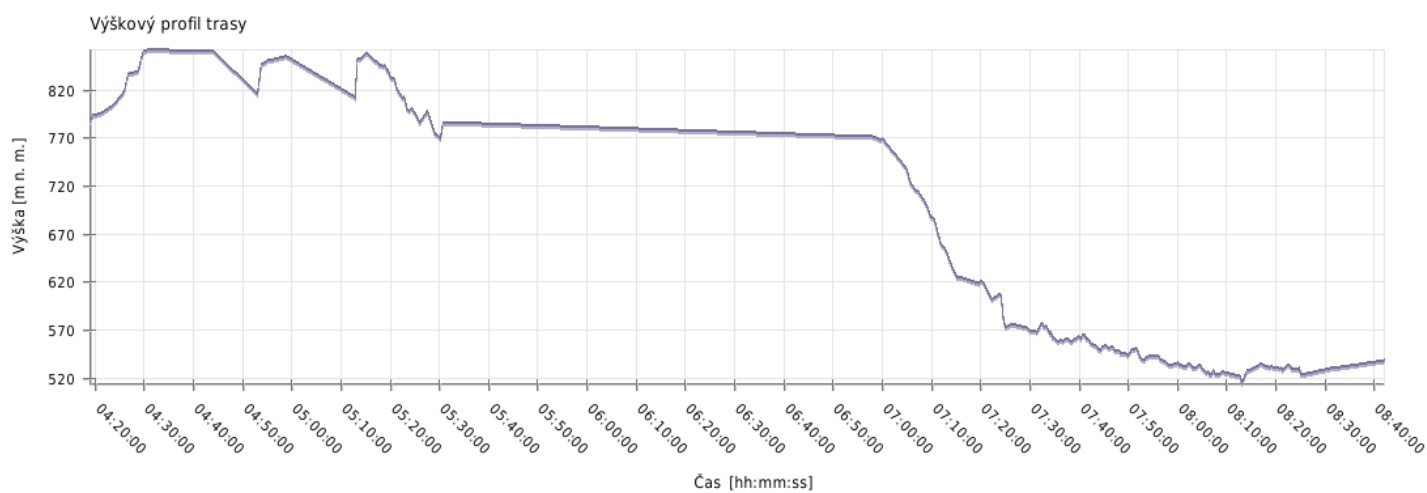
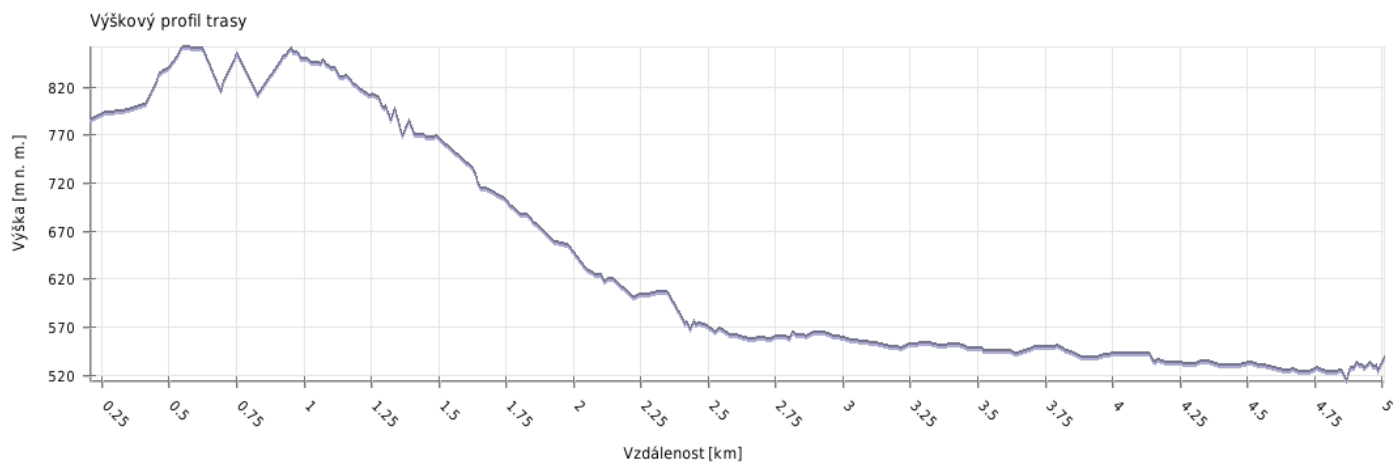
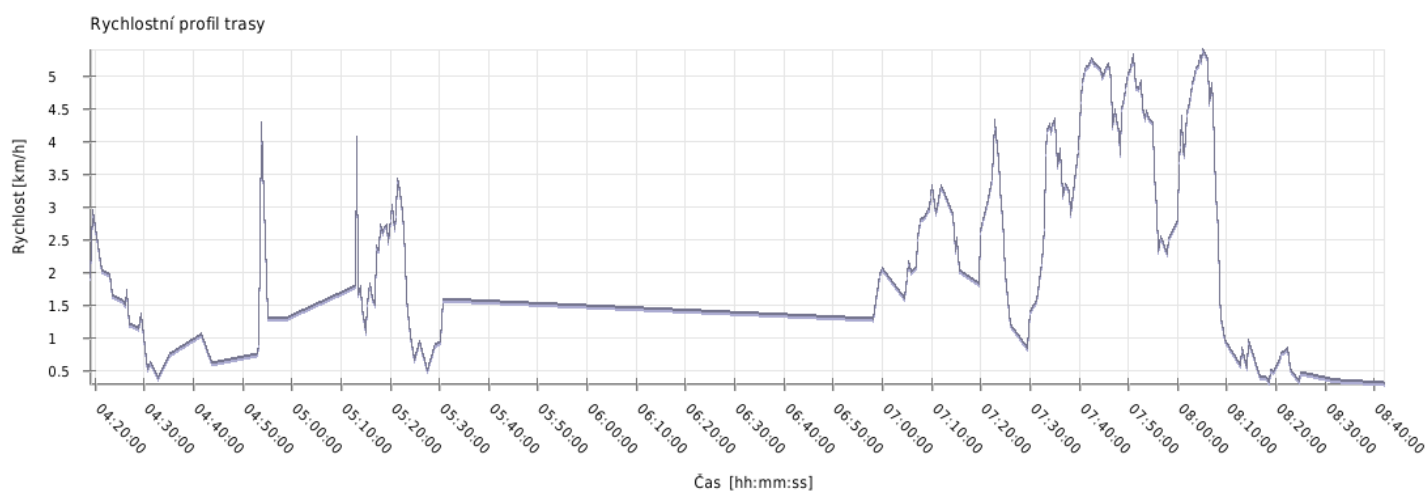
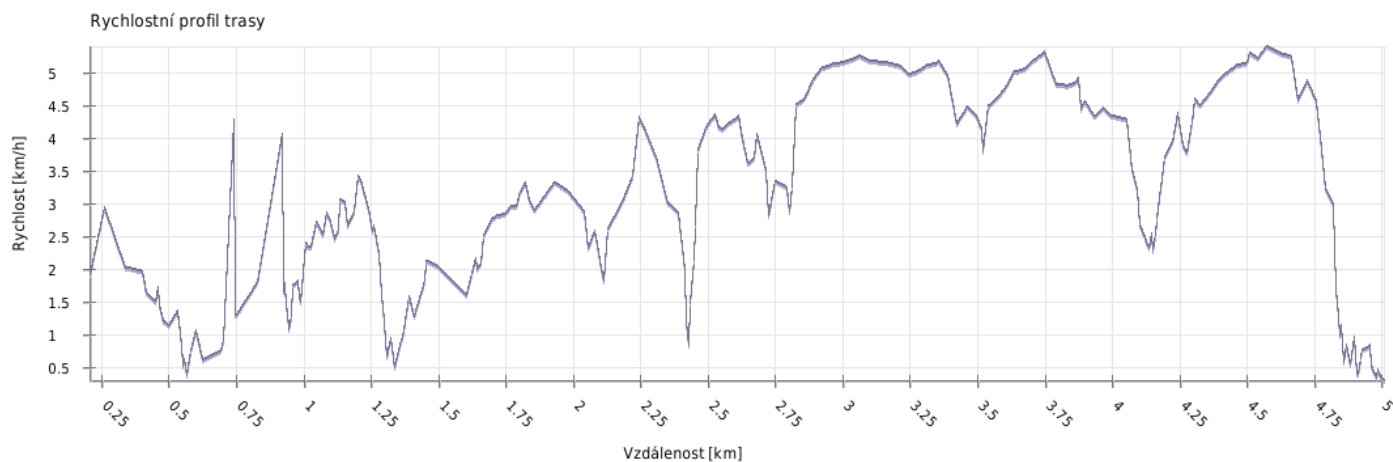


Výška



Minimální výška:	514 m n. m.
Maximální výška:	862 m n. m.
Průměrná výška:	649.3 m n. m.
Maximální rozdíl:	348 m
Celkové stoupání:	332 m
Celkové klesání:	572 m
Počáteční výška:	778.8 m n. m.
Koncová výška:	538 m n. m.
Konečná bilance:	-240.8 m

Rychlost

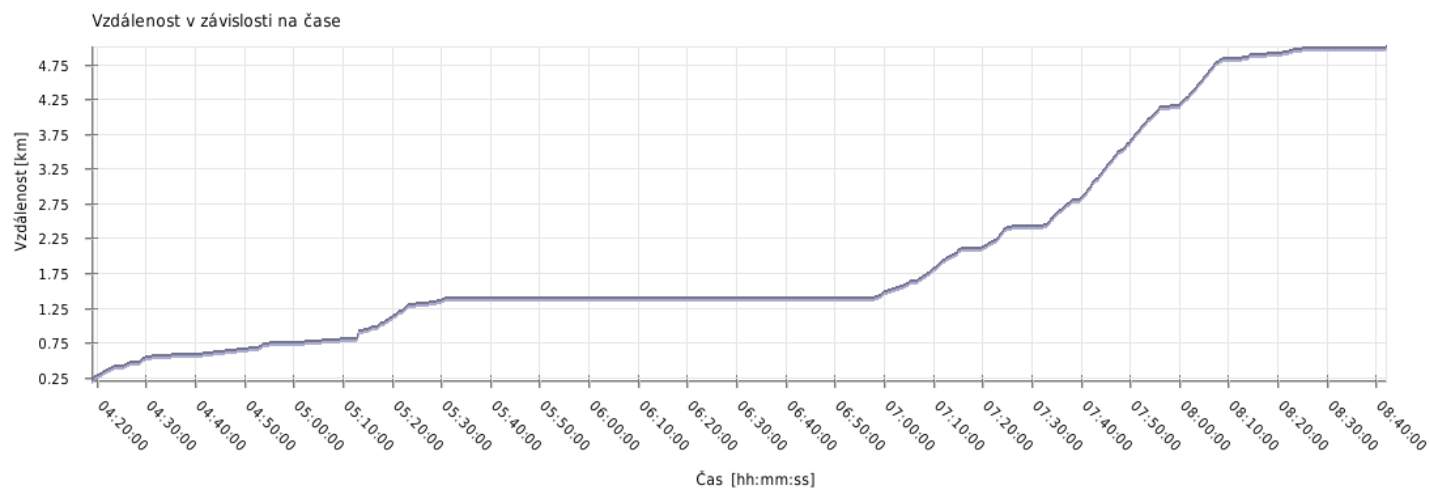


Minimální rychlost:	0.3 km/h
Maximální rychlost:	5.4 km/h
Průměrná rychlost stoupání:	5.2 km/h
Průměrná rychlost klesání:	4.9 km/h
Průměrná rychlost na rovině:	4.8 km/h
Průměrná rychlost:	5 km/h

Čas

Datum trasy:	17.5.2013
Čas na začátku trasy:	04:07:23
Čas na konci trasy:	08:42:01
Celková doba trasy:	4h 34m 38s
Celková doba stoupání:	1h 13m 30s
Celková doba klesání:	3h 00m 35s
Celková doba roviny:	20m 33s

Vzdálenost



Celková plošná vzdálenost: 4.8 km

Celková skutečná vzdálenost: 5 km

Vzdálenost stoupání: 1.7 km

Vzdálenost klesání: 2.6 km

Vzdálenost roviny: 0.7 km