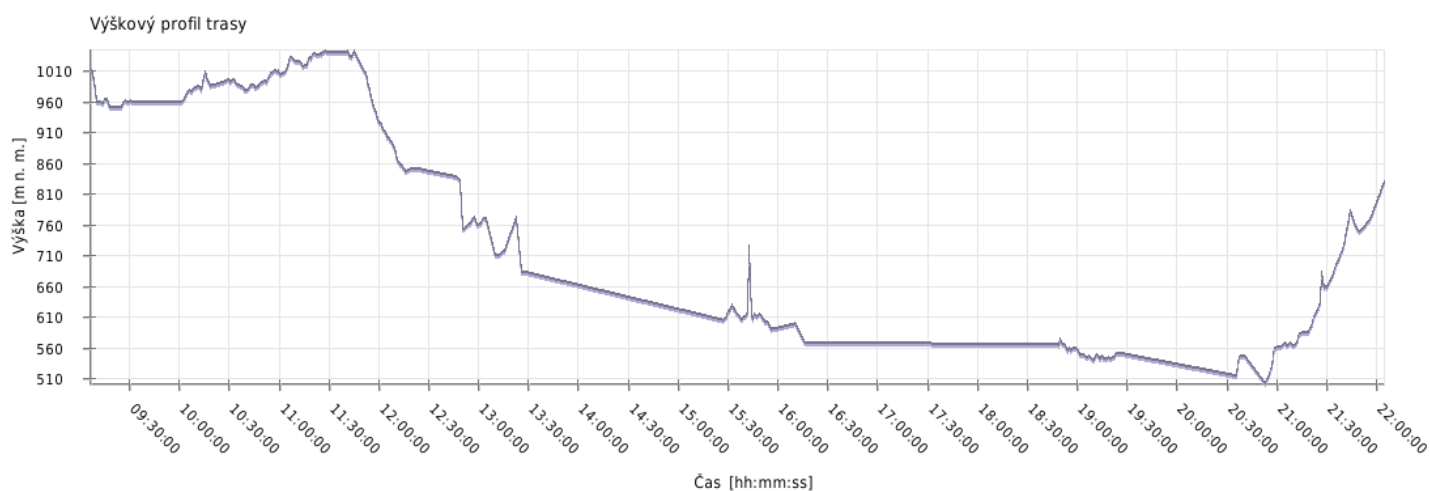
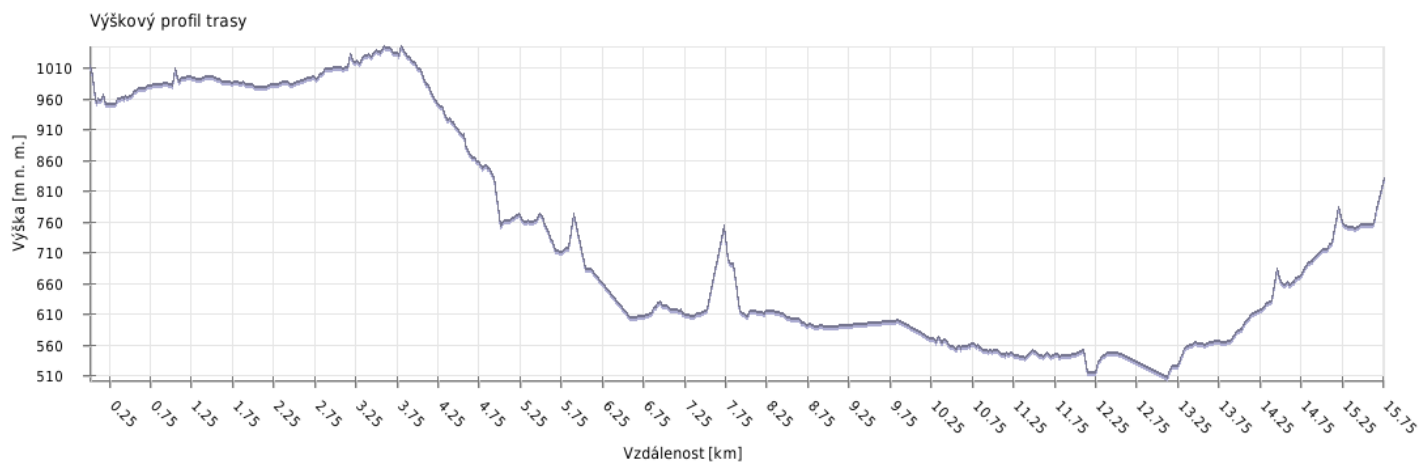
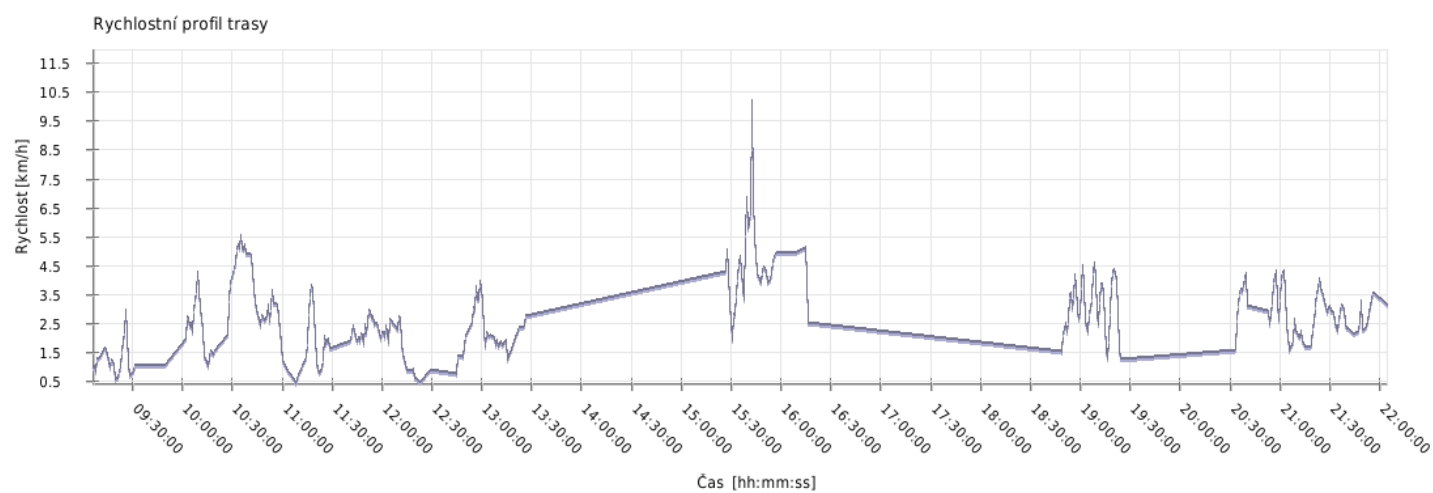
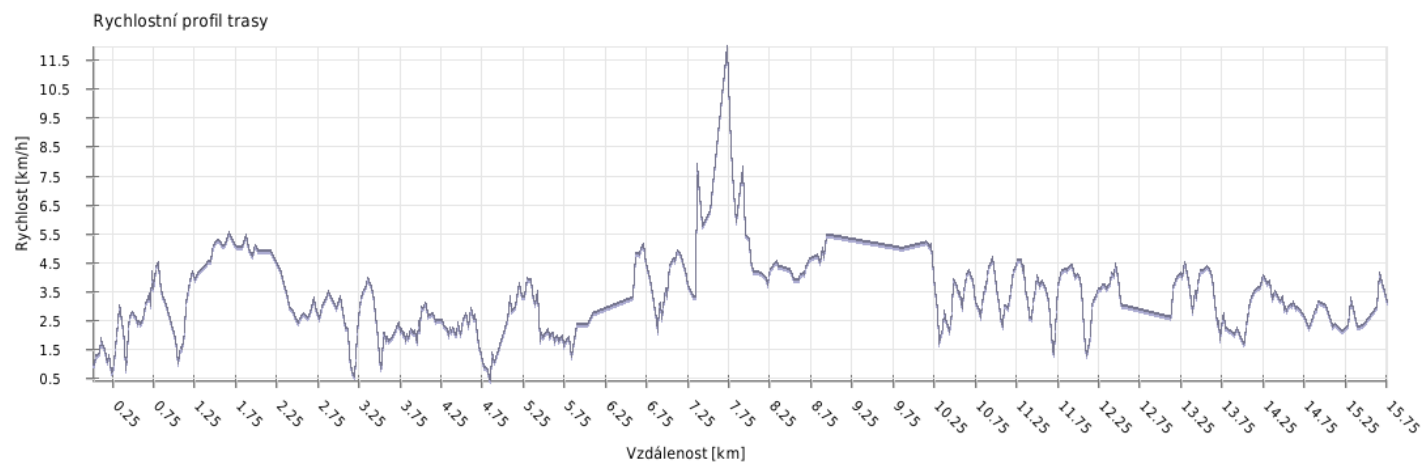


Výška



Minimální výška:	502 m n. m.
Maximální výška:	1045 m n. m.
Průměrná výška:	774.9 m n. m.
Maximální rozdíl:	543 m
Celkové stoupání:	1107 m
Celkové klesání:	1273 m
Počáteční výška:	996.5 m n. m.
Koncová výška:	830 m n. m.
Konečná bilance:	-166.5 m

Rychlost

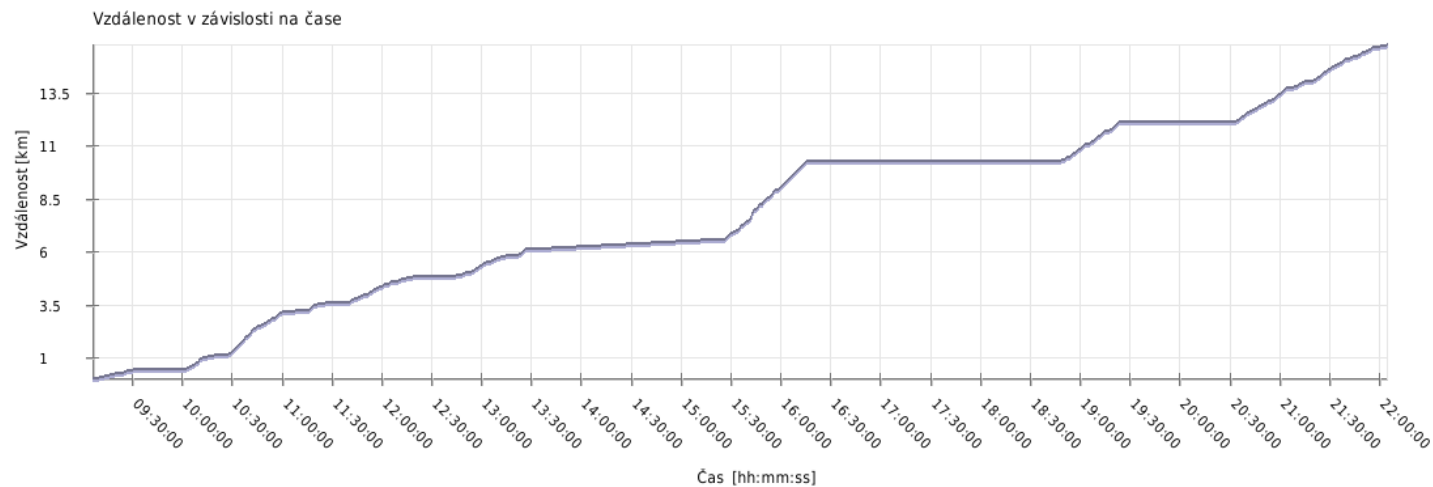


Minimální rychlost:	0.4 km/h
Maximální rychlost:	12 km/h
Průměrná rychlost stoupání:	4.6 km/h
Průměrná rychlost klesání:	4.7 km/h
Průměrná rychlost na rovině:	4.5 km/h
Průměrná rychlost:	4.6 km/h

Čas

Datum trasy:	16.5.2013
Čas na začátku trasy:	09:05:50
Čas na konci trasy:	22:04:44
Celková doba trasy:	12h 58m 54s
Celková doba stoupání:	3h 24m 08s
Celková doba klesání:	8h 36m 43s
Celková doba roviny:	58m 03s

Vzdálenost



Celková plošná vzdálenost: 15.1 km

Celková skutečná vzdálenost: 15.8 km

Vzdálenost stoupání: 7 km

Vzdálenost klesání: 7 km

Vzdálenost roviny: 1.8 km