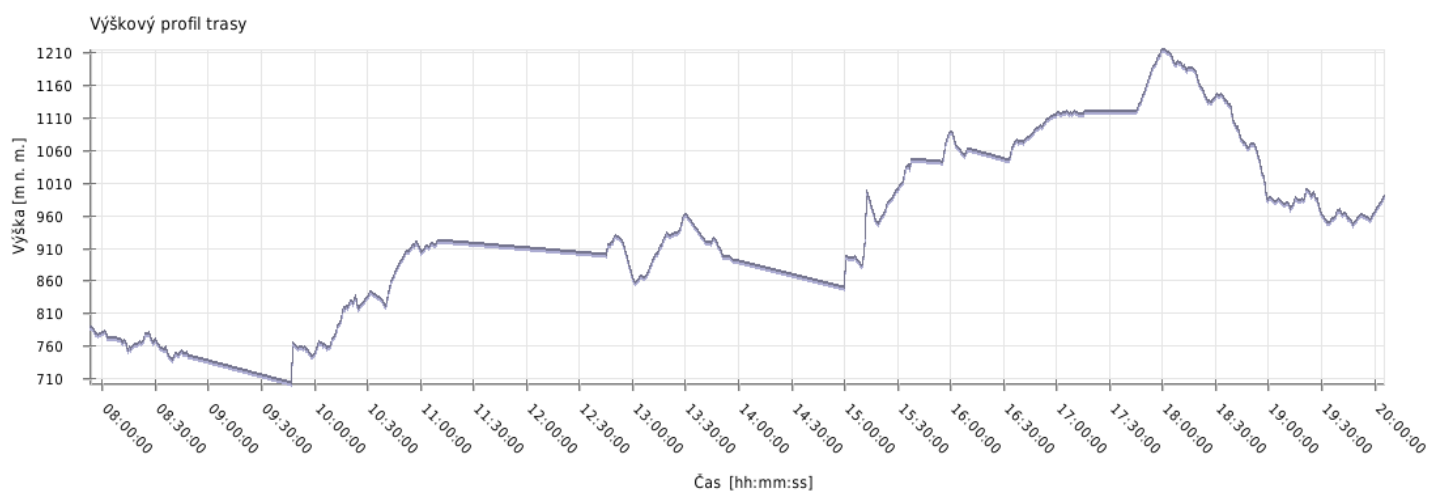
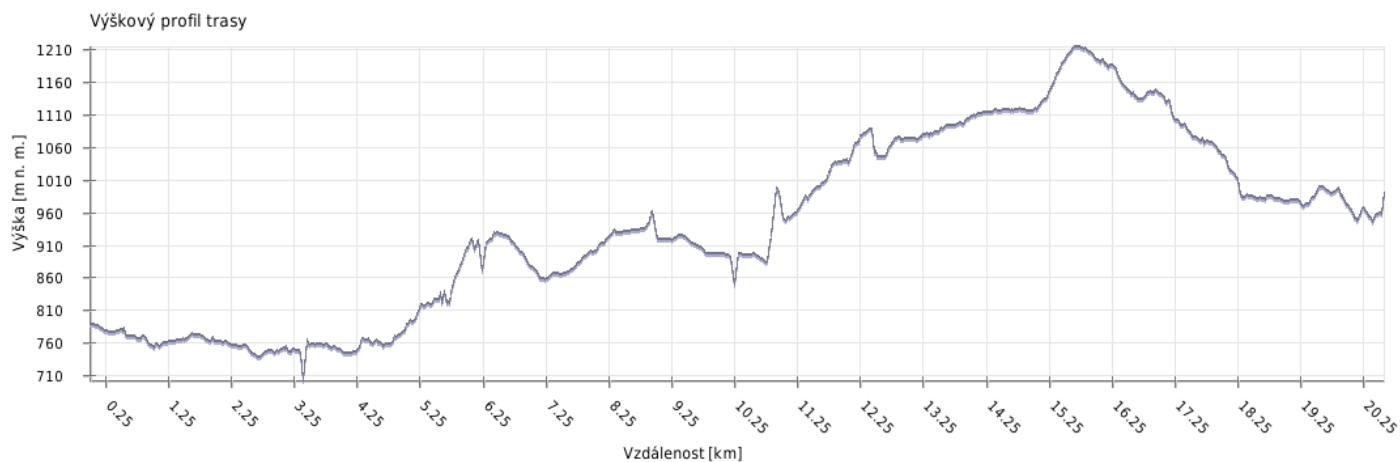
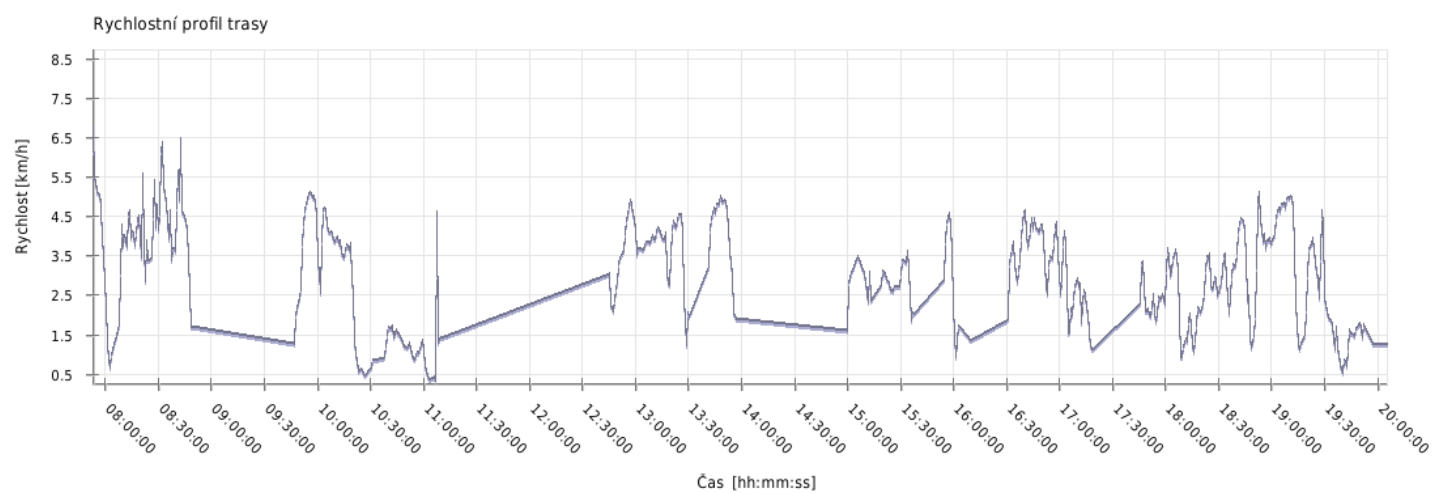
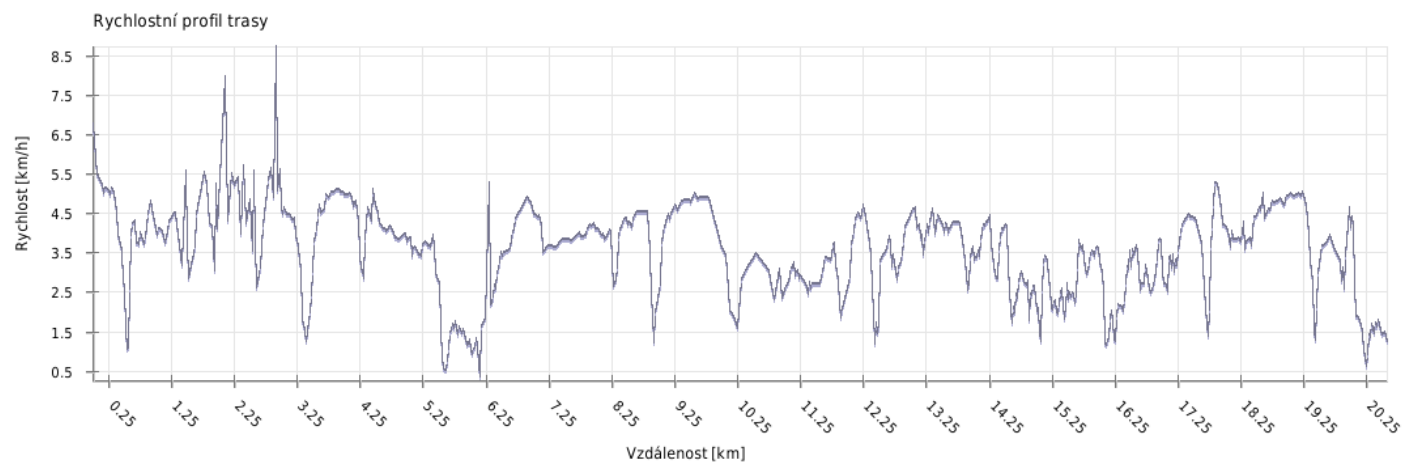


## Výška



Minimální výška:	702 m n. m.
Maximální výška:	1215 m n. m.
Průměrná výška:	970.5 m n. m.
Maximální rozdíl:	513 m
Celkové stoupání:	1416 m
Celkové klesání:	1217 m
Počáteční výška:	790.3 m n. m.
Koncová výška:	989 m n. m.
Konečná bilance:	198.7 m

## Rychlost



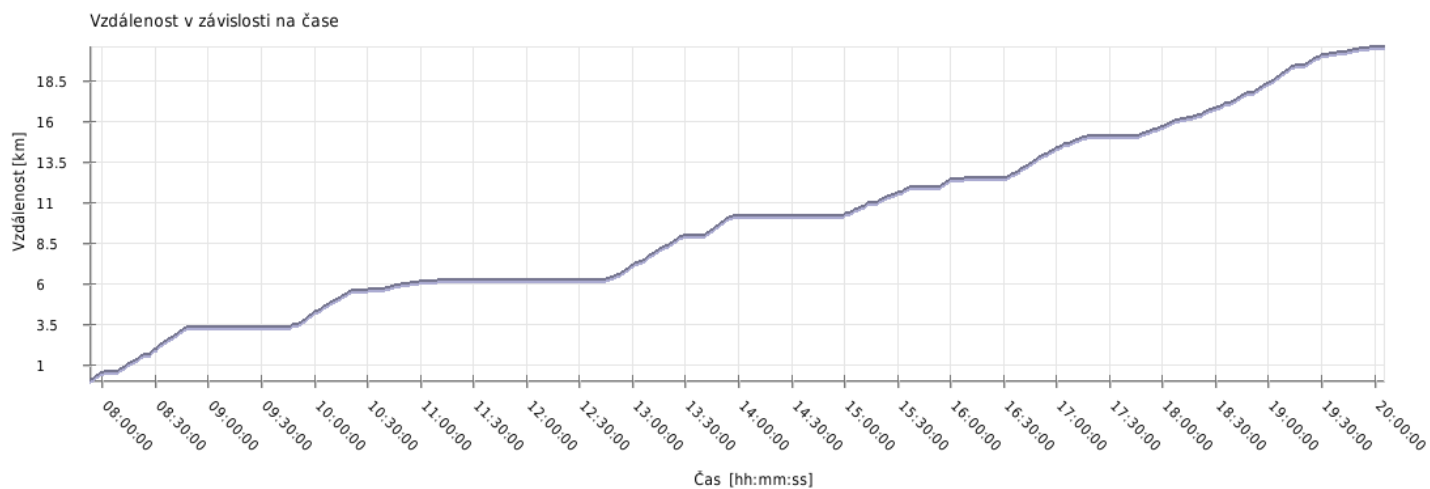
Minimální rychlost:	0.3 km/h
Maximální rychlost:	8.7 km/h
Průměrná rychlost stoupání:	4.6 km/h
Průměrná rychlost klesání:	5 km/h
Průměrná rychlost na rovině:	4.6 km/h
Průměrná rychlost:	4.7 km/h

## Čas

---

Datum trasy:	15.5.2013
Čas na začátku trasy:	07:53:04
Čas na konci trasy:	20:05:29
Celková doba trasy:	12h 12m 25s
Celková doba stoupání:	3h 28m 36s
Celková doba klesání:	7h 44m 39s
Celková doba roviny:	59m 10s

## Vzdálenost



Celková plošná vzdálenost: 19.9 km

Celková skutečná vzdálenost: 20.6 km

Vzdálenost stoupání: 8.8 km

Vzdálenost klesání: 8.6 km

Vzdálenost roviny: 3.2 km