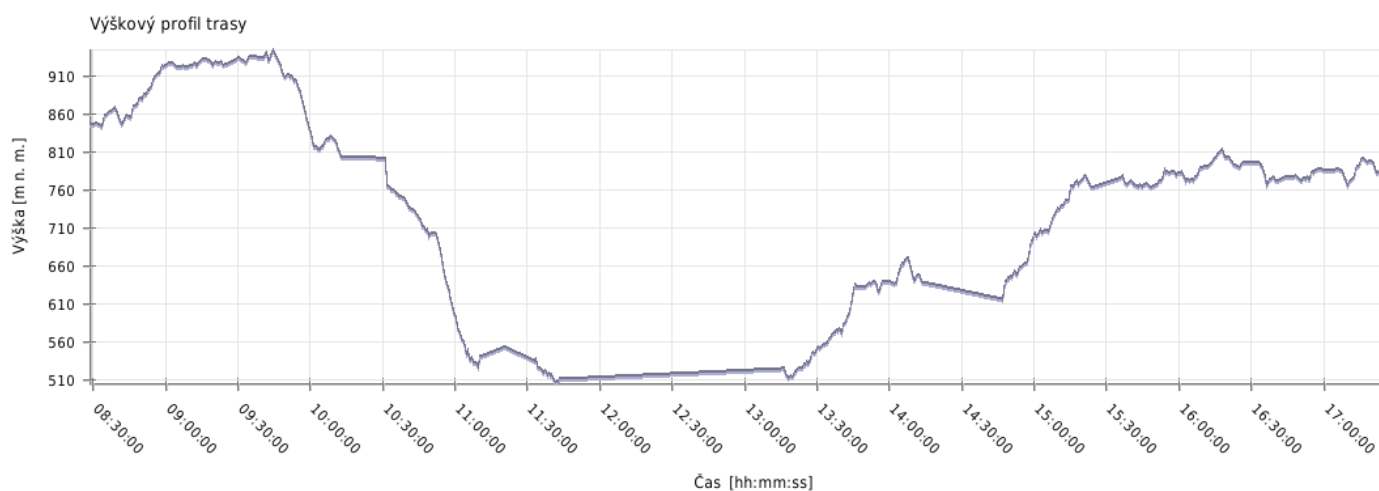
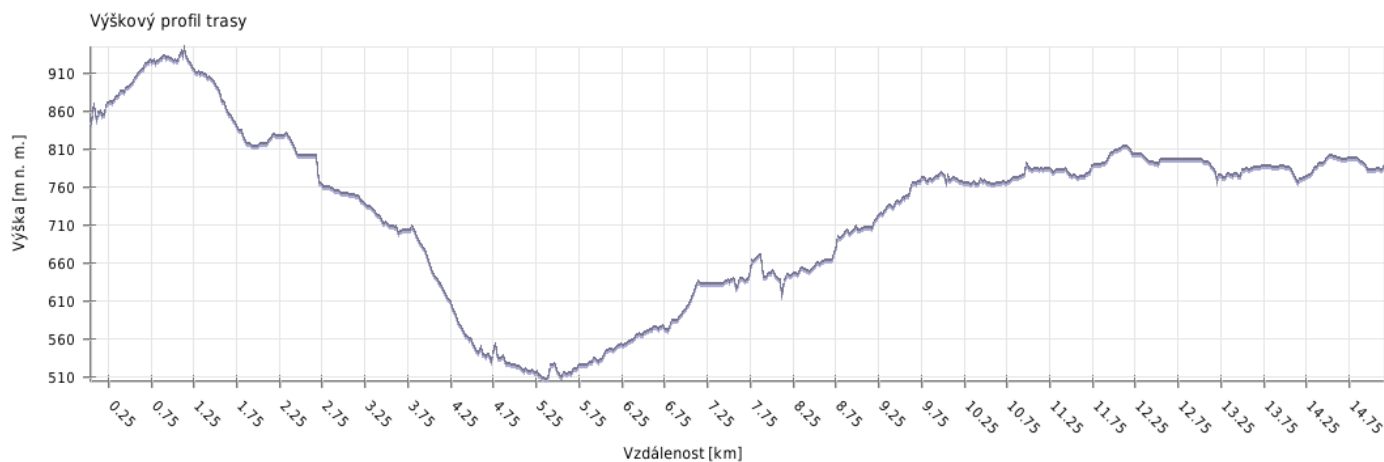
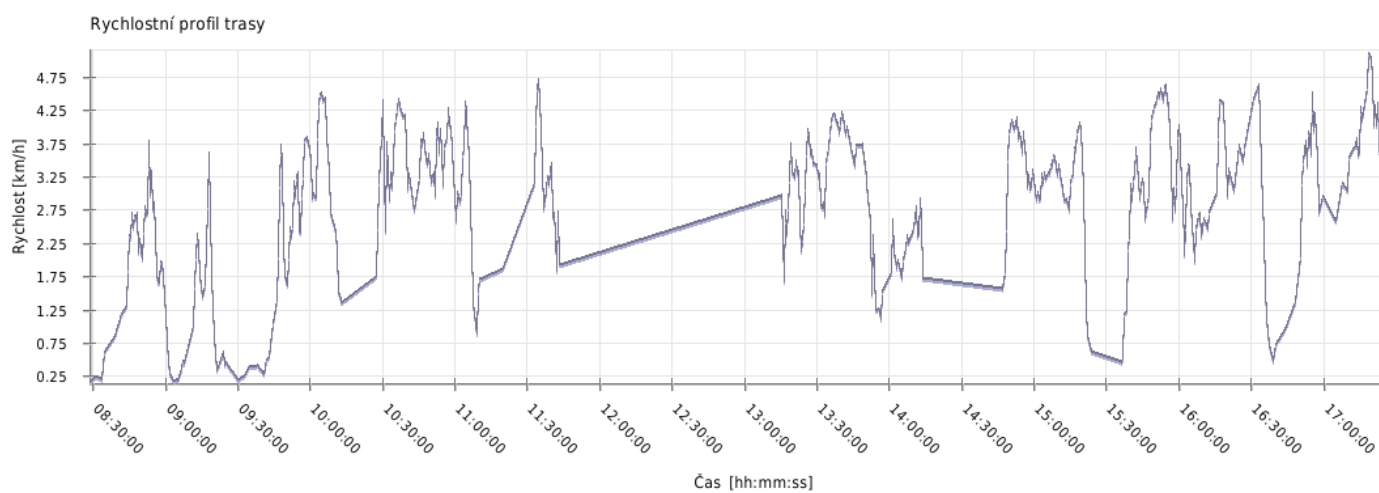
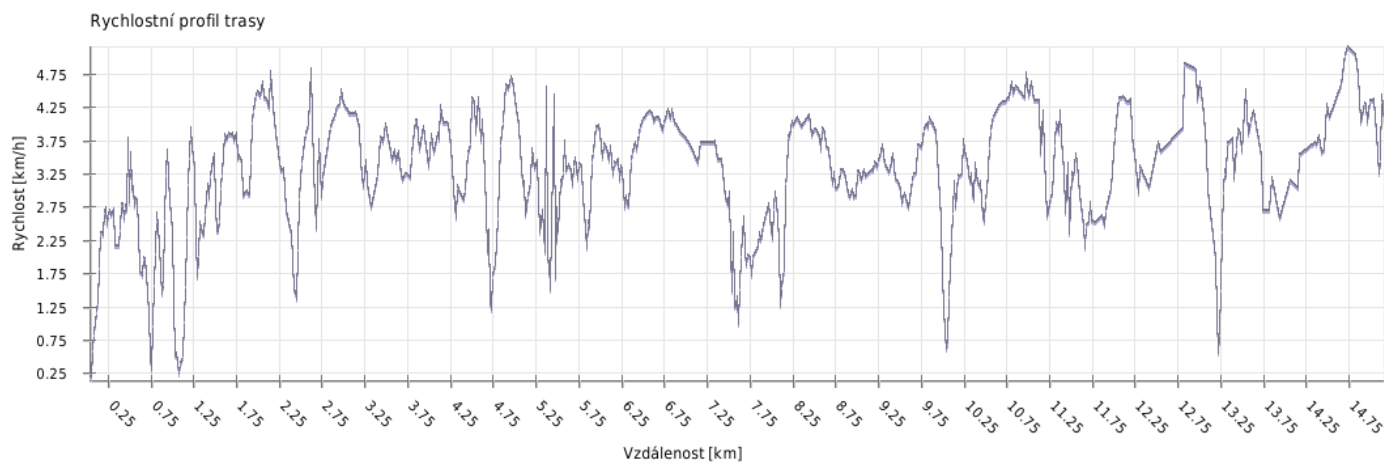


Výška



Minimální výška:	505 m n. m.
Maximální výška:	945 m n. m.
Průměrná výška:	740.1 m n. m.
Maximální rozdíl:	440 m
Celkové stoupání:	1030 m
Celkové klesání:	1050 m
Počáteční výška:	809.6 m n. m.
Koncová výška:	789 m n. m.
Konečná bilance:	-20.6 m

Rychlost

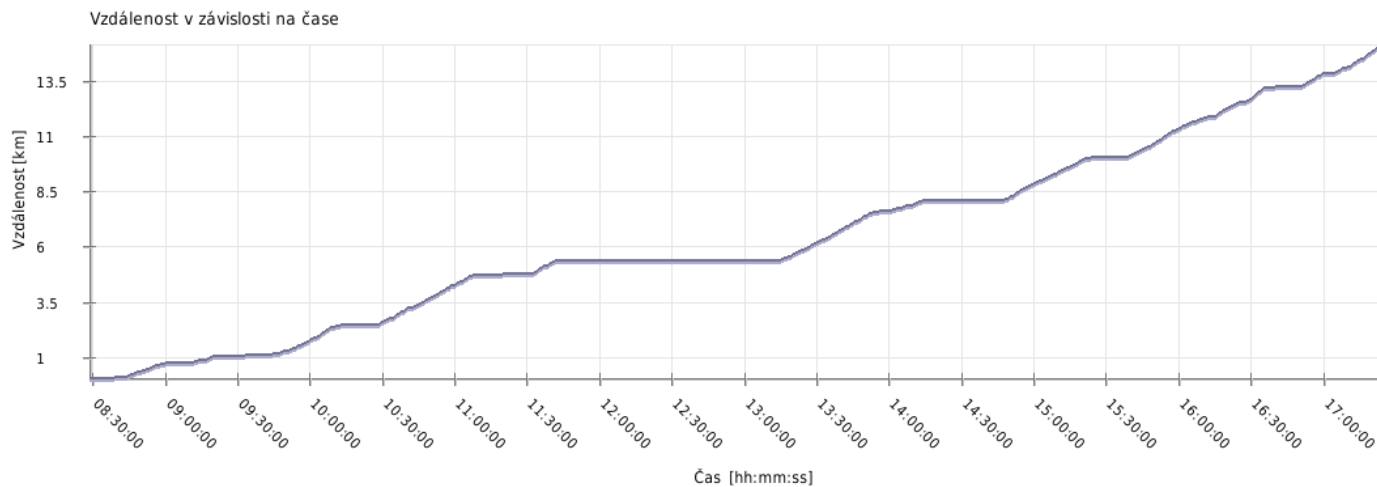


Minimální rychlost:	0.1 km/h
Maximální rychlost:	5.2 km/h
Průměrná rychlost stoupání:	4.3 km/h
Průměrná rychlost klesání:	4.4 km/h
Průměrná rychlost na rovině:	4.2 km/h
Průměrná rychlost:	4.3 km/h

Čas

Datum trasy:	14.5.2013
Čas na začátku trasy:	06:34:06
Čas na konci trasy:	17:25:09
Celková doba trasy:	10h 51m 03s
Celková doba stoupání:	6h 24m 00s
Celková doba klesání:	3h 35m 54s
Celková doba roviny:	51m 09s

Vzdálenost



Celková plošná vzdálenost: 14.7 km

Celková skutečná vzdálenost: 15.2 km

Vzdálenost stoupání: 6.1 km

Vzdálenost klesání: 6.6 km

Vzdálenost roviny: 2.4 km