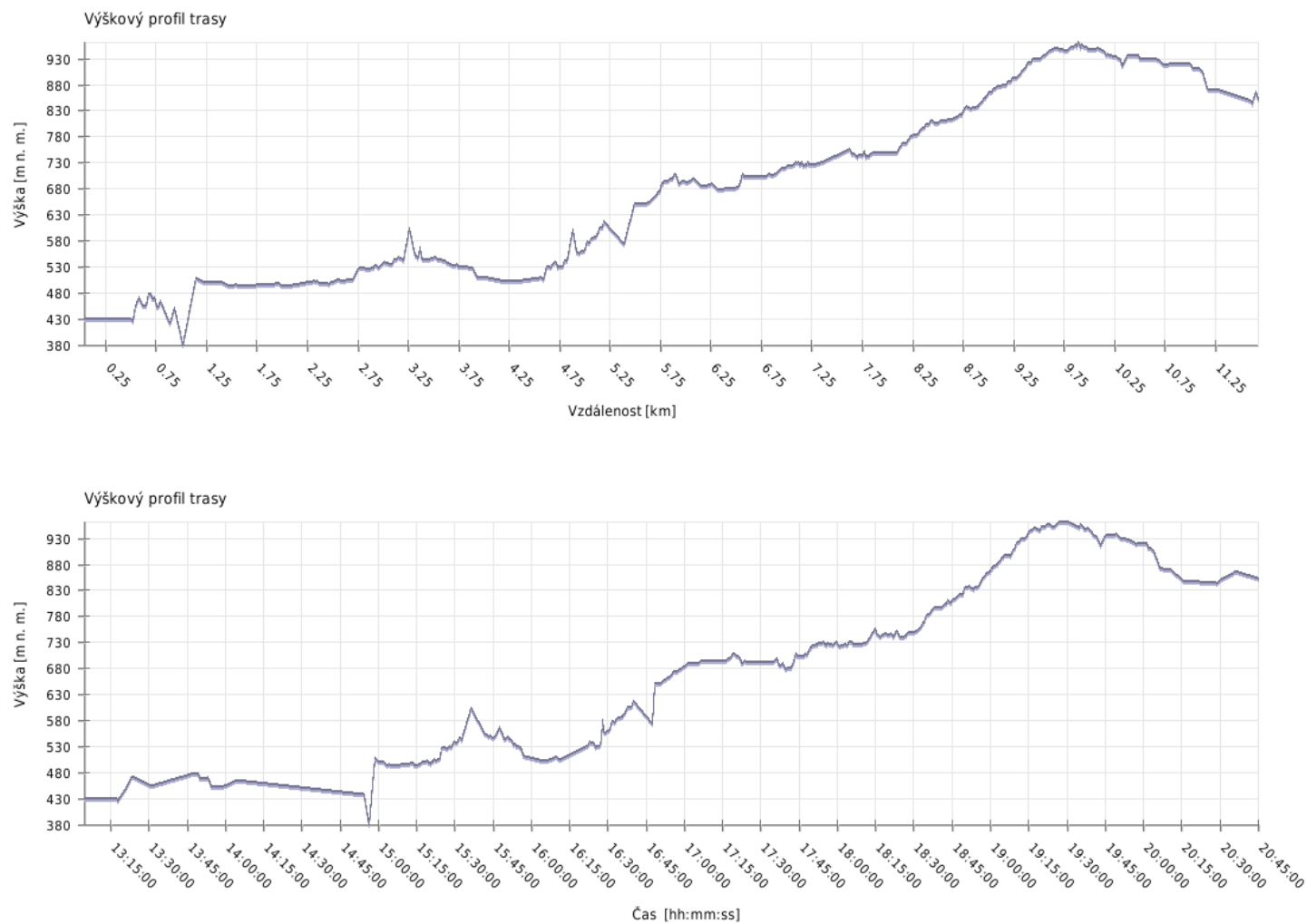
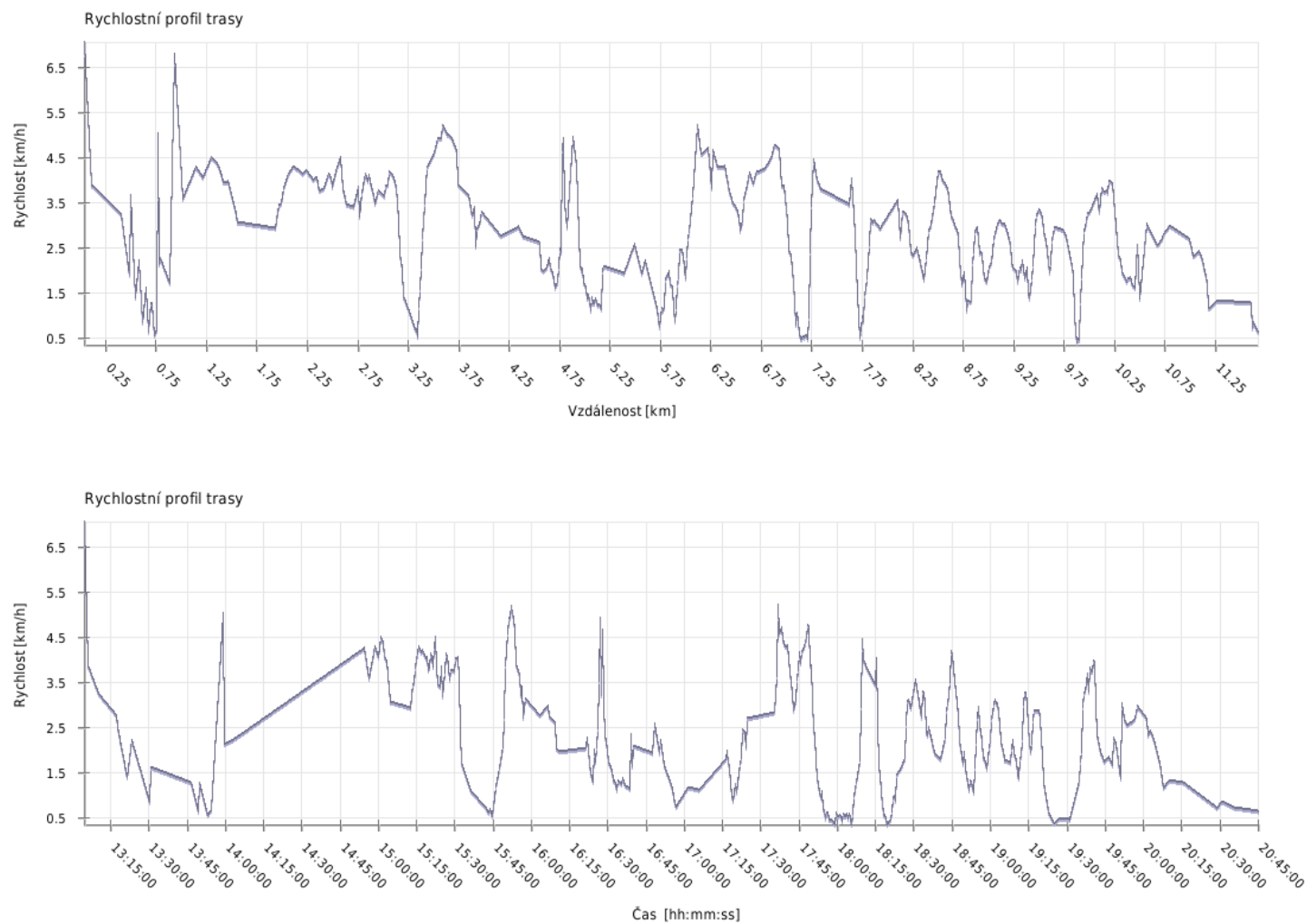


## Výška



Minimální výška:	380 m n. m.
Maximální výška:	961 m n. m.
Průměrná výška:	707.9 m n. m.
Maximální rozdíl:	581 m
Celkové stoupání:	1201 m
Celkové klesání:	780 m
Počáteční výška:	431.3 m n. m.
Koncová výška:	852 m n. m.
Konečná bilance:	420.7 m

## Rychlost



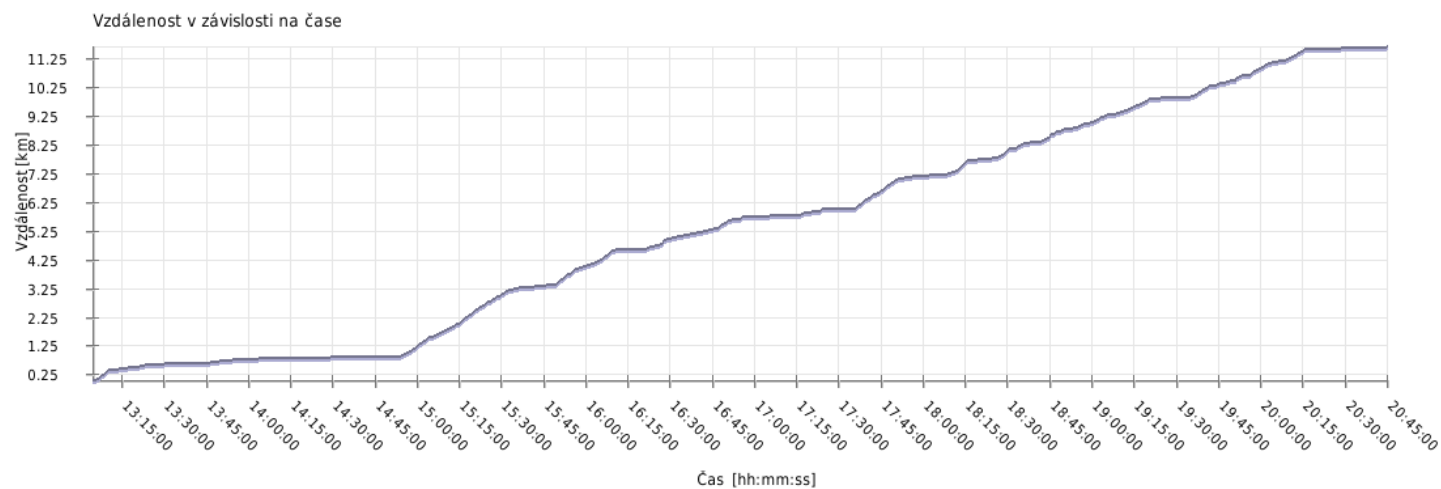
Minimální rychlost:	0.3 km/h
Maximální rychlost:	7 km/h
Průměrná rychlost stoupání:	4.6 km/h
Průměrná rychlost klesání:	4.5 km/h
Průměrná rychlost na rovině:	4.4 km/h
Průměrná rychlost:	4.5 km/h

## Čas

---

Datum trasy:	13.5.2013
Čas na začátku trasy:	13:04:24
Čas na konci trasy:	20:45:05
Celková doba trasy:	7h 40m 41s
Celková doba stoupání:	3h 27m 01s
Celková doba klesání:	3h 14m 16s
Celková doba roviny:	59m 24s

## Vzdálenost



Celková plošná vzdálenost: 10.9 km

Celková skutečná vzdálenost: 11.7 km

Vzdálenost stoupání: 5.6 km

Vzdálenost klesání: 3.7 km

Vzdálenost roviny: 2.4 km