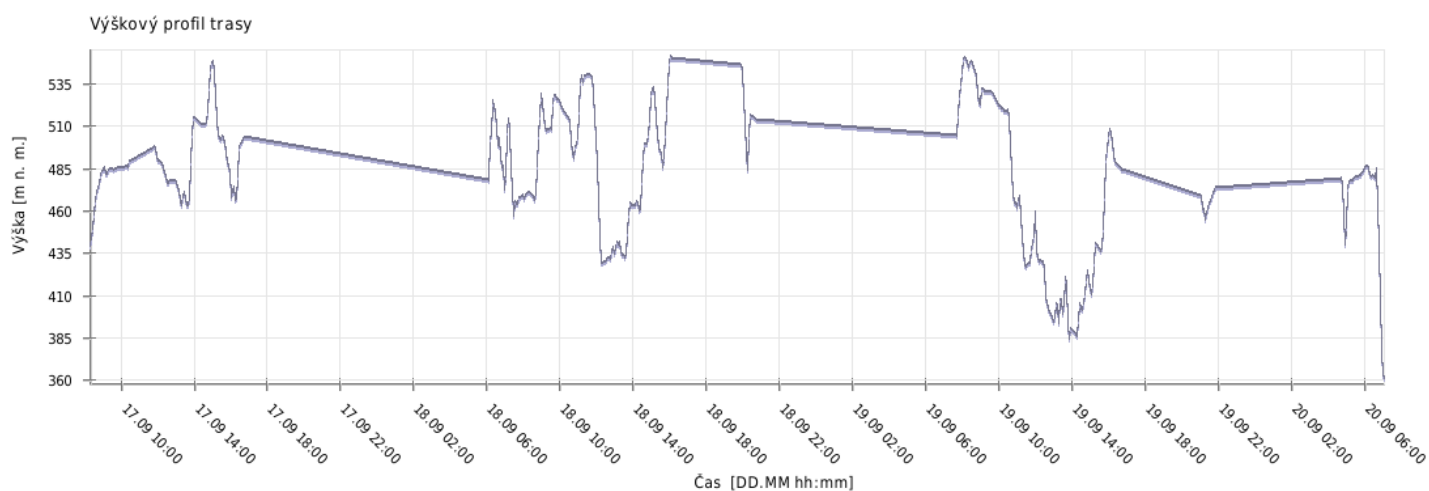
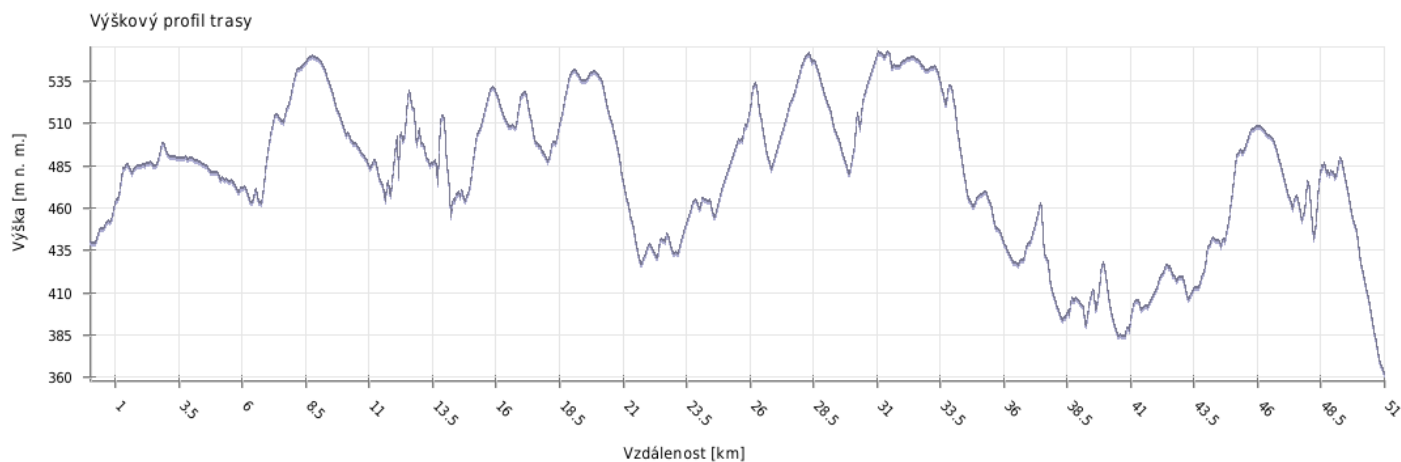
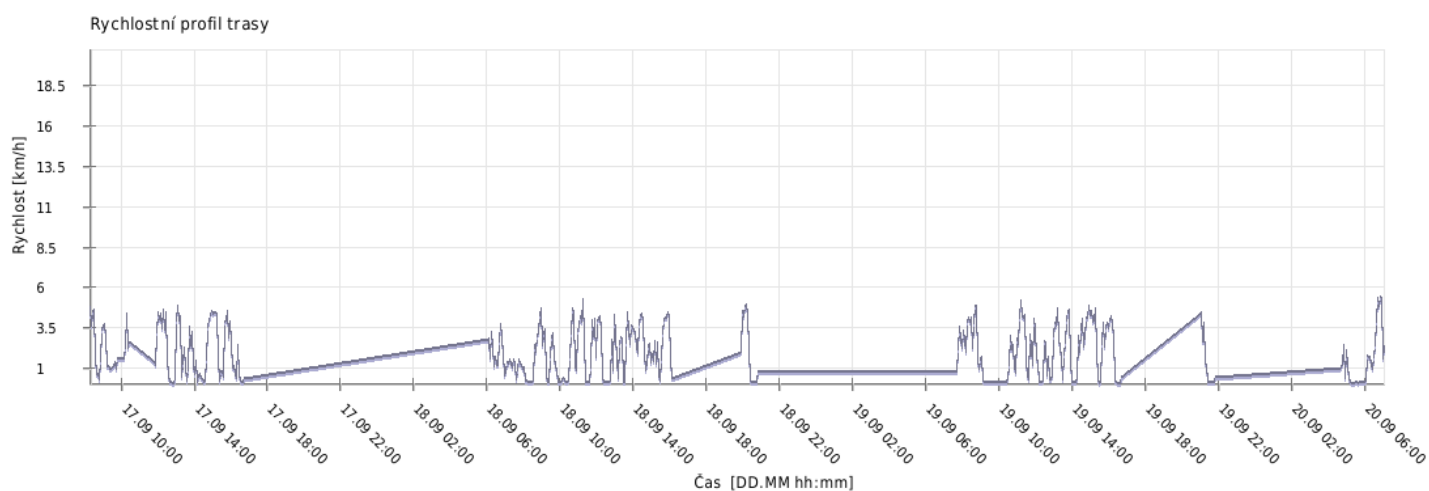
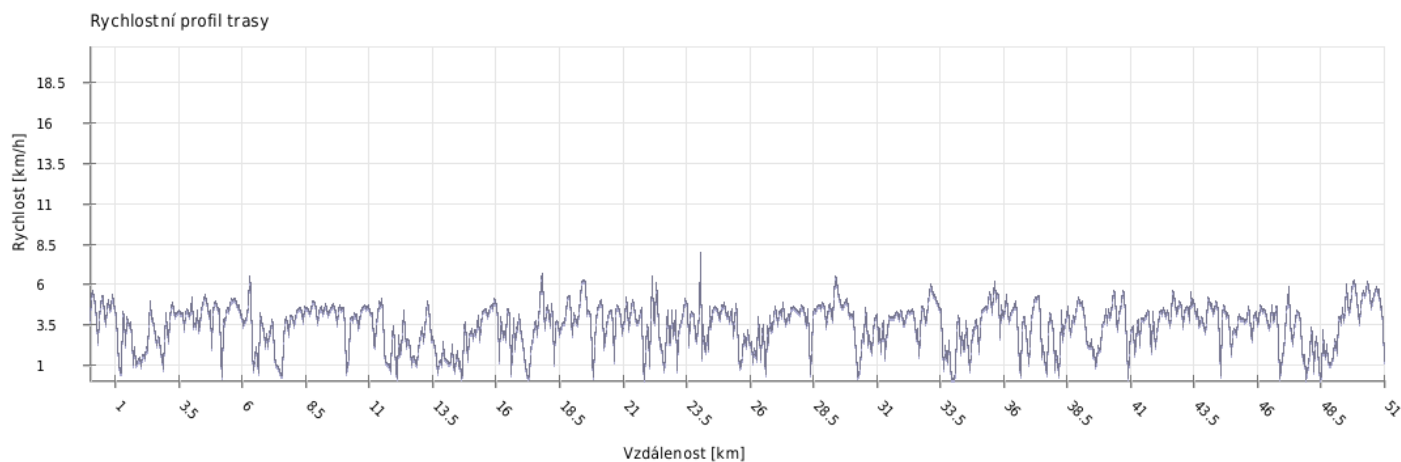


Výška



Minimální výška:	358 m n. m.
Maximální výška:	555 m n. m.
Průměrná výška:	479.2 m n. m.
Maximální rozdíl:	197 m
Celkové stoupání:	1721 m
Celkové klesání:	1800 m
Počáteční výška:	440.4 m n. m.
Koncová výška:	361 m n. m.
Konečná bilance:	-79.4 m

Rychlost

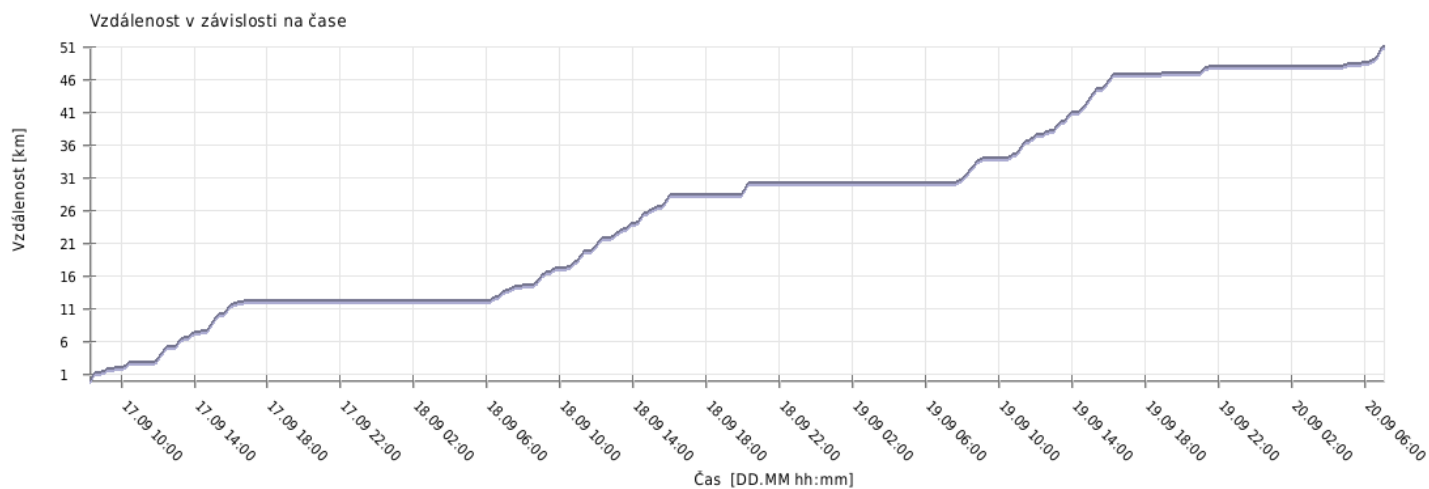


Minimální rychlost:	0 km/h
Maximální rychlost:	20.7 km/h
Průměrná rychlost stoupání:	4.5 km/h
Průměrná rychlost klesání:	4.8 km/h
Průměrná rychlost na rovině:	4.7 km/h
Průměrná rychlost:	4.7 km/h

Čas

Datum trasy:	2014
Čas na začátku trasy:	17.9 - 08:18:59
Čas na konci trasy:	20.9 - 07:04:45
Celková doba trasy:	3d 22h 45m 46s
Celková doba stoupání:	14h 21m 27s
Celková doba klesání:	2d 14h 06m 44s
Celková doba roviny:	18h 17m 35s

Vzdálenost



Celková plošná vzdálenost: 50.3 km

Celková skutečná vzdálenost: 51 km

Vzdálenost stoupání: 12.6 km

Vzdálenost klesání: 14.4 km

Vzdálenost roviny: 24 km