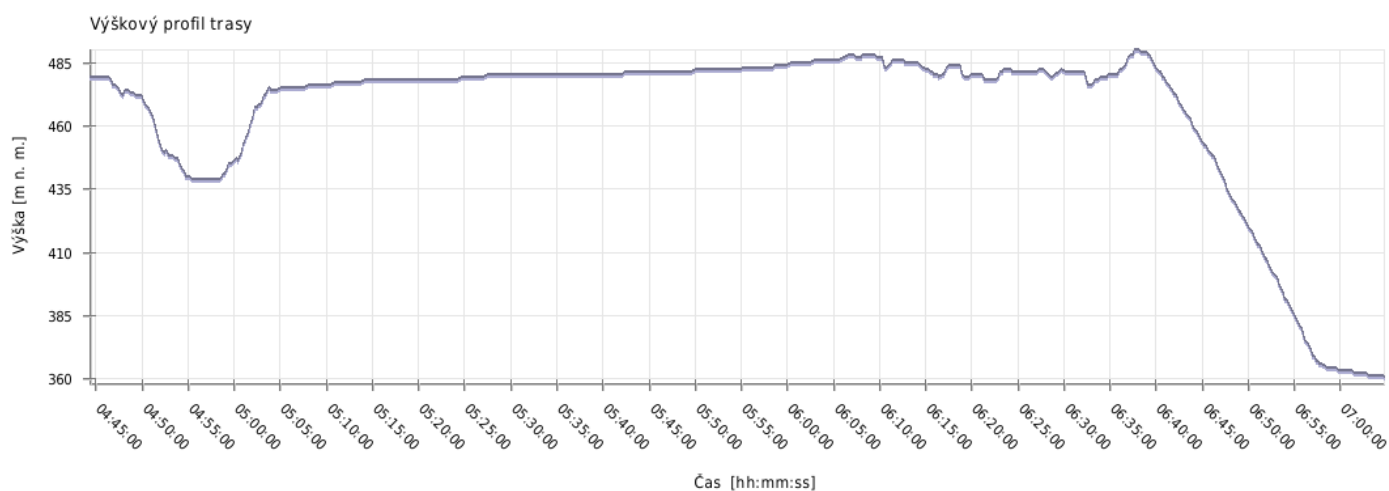
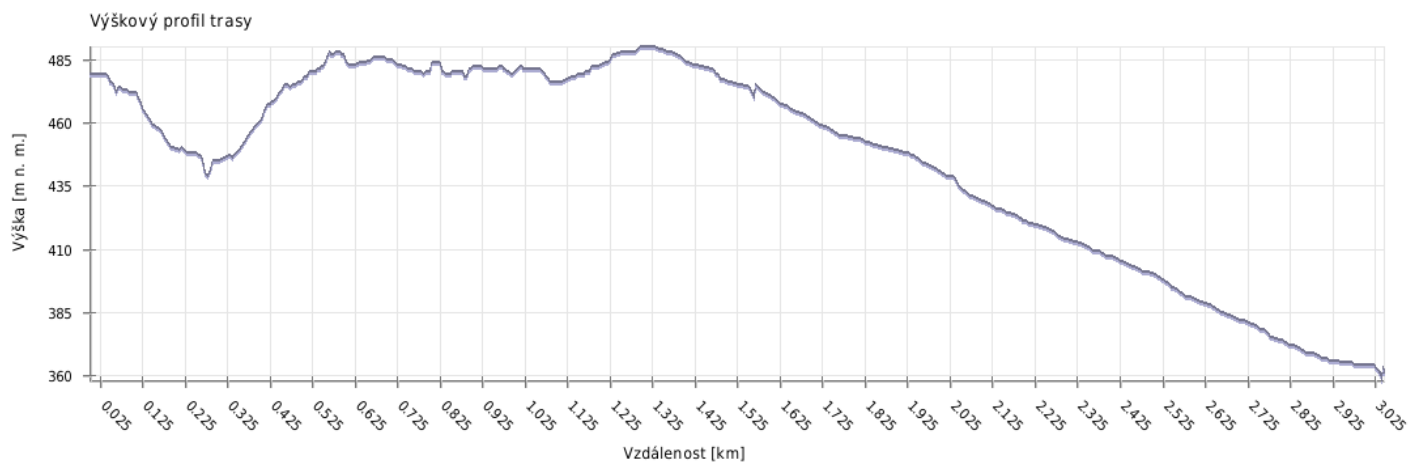
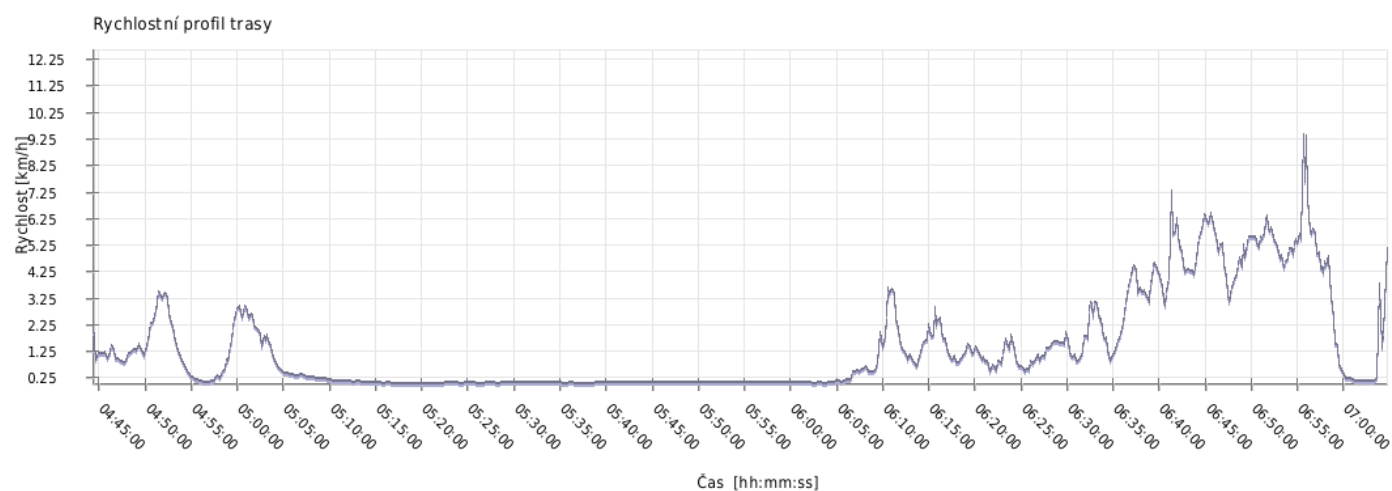
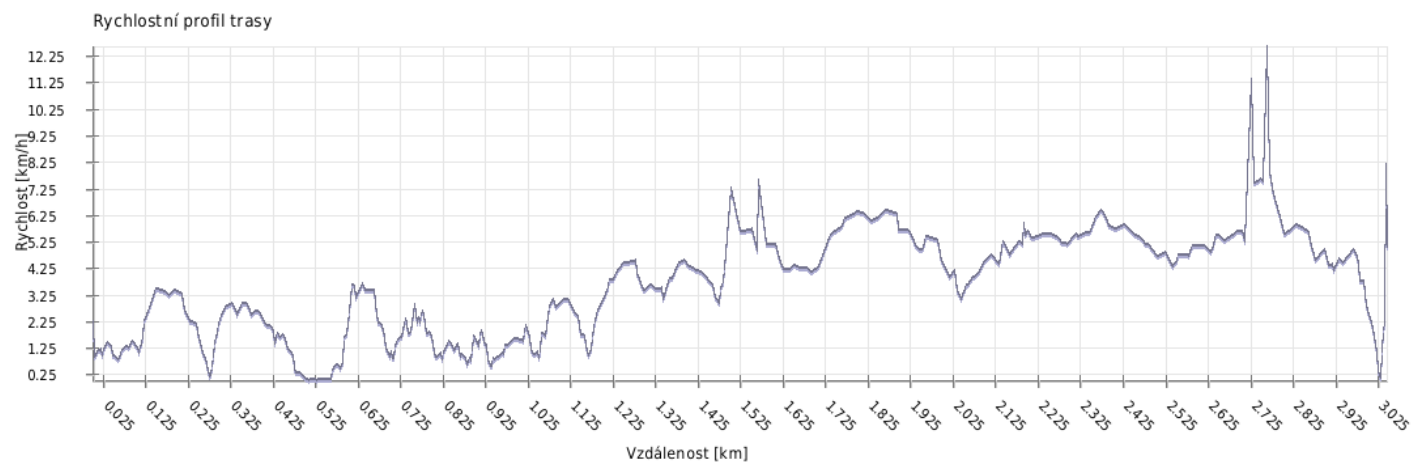


Výška



Minimální výška:	358 m n. m.
Maximální výška:	490 m n. m.
Průměrná výška:	456 m n. m.
Maximální rozdíl:	132 m
Celkové stoupání:	96 m
Celkové klesání:	215 m
Počáteční výška:	480.3 m n. m.
Koncová výška:	361 m n. m.
Konečná bilance:	-119.3 m

Rychlost

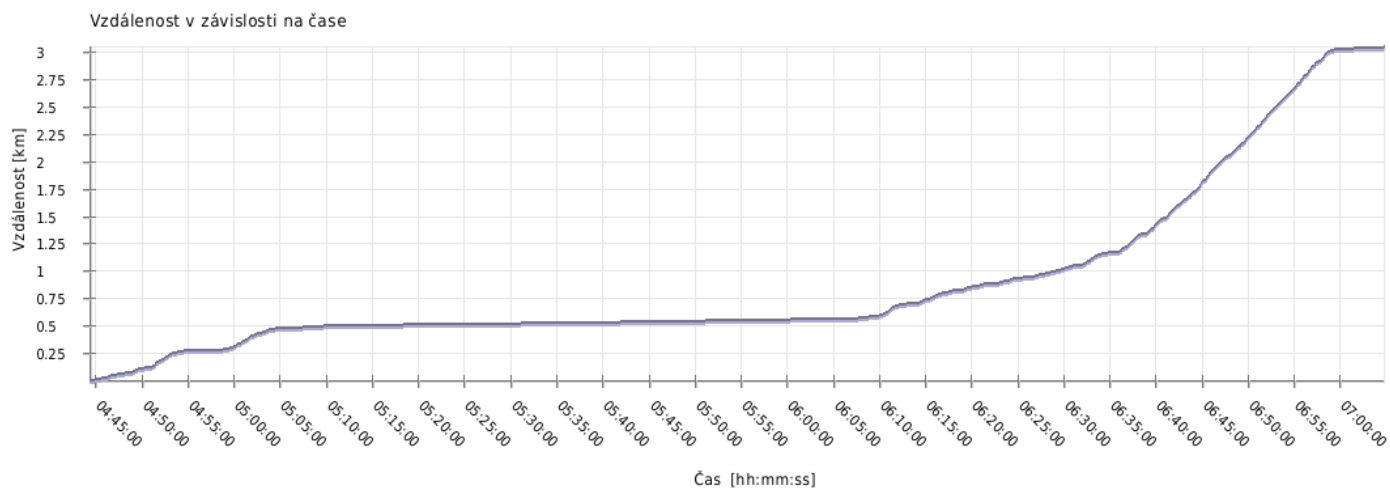


Minimální rychlost:	0 km/h
Maximální rychlost:	12.6 km/h
Průměrná rychlost stoupání:	4.8 km/h
Průměrná rychlost klesání:	5.3 km/h
Průměrná rychlost na rovině:	5.3 km/h
Průměrná rychlost:	5.3 km/h

Čas

Datum trasy:	20.9.2014
Čas na začátku trasy:	04:44:22
Čas na konci trasy:	07:04:45
Celková doba trasy:	2h 20m 23s
Celková doba stoupání:	18m 20s
Celková doba klesání:	29m 29s
Celková doba roviny:	1h 32m 34s

Vzdálenost



Celková plošná vzdálenost: 3 km

Celková skutečná vzdálenost: 3 km

Vzdálenost stoupání: 0.4 km

Vzdálenost klesání: 1.7 km

Vzdálenost roviny: 0.9 km