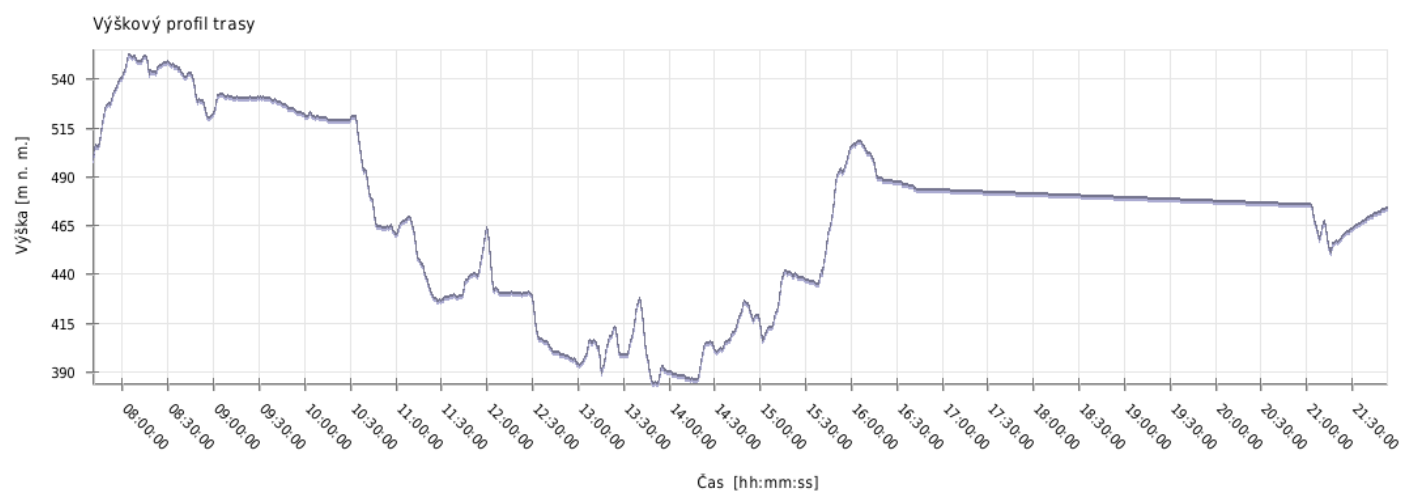
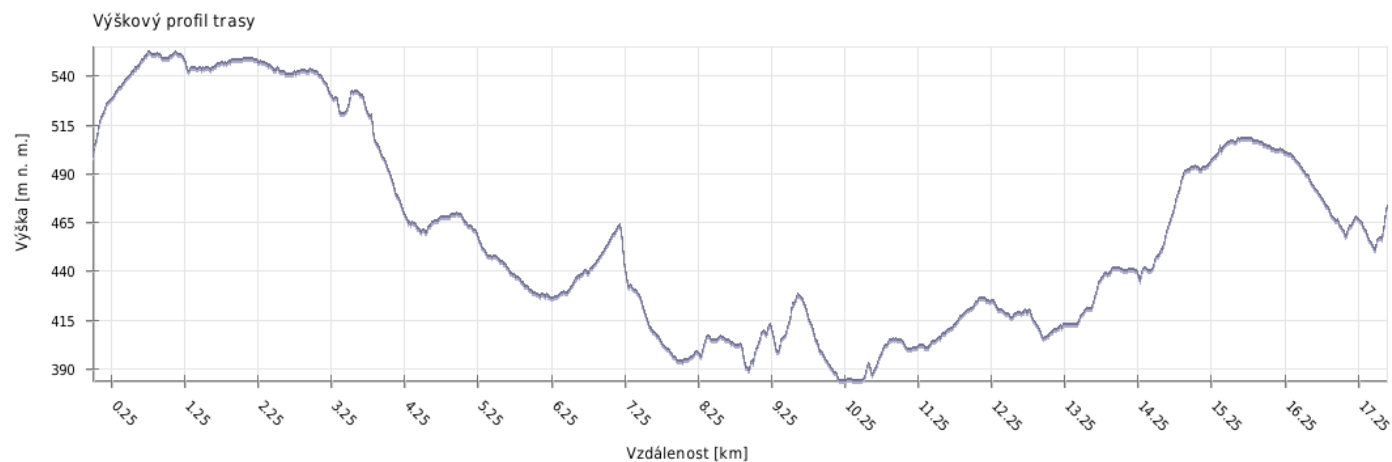
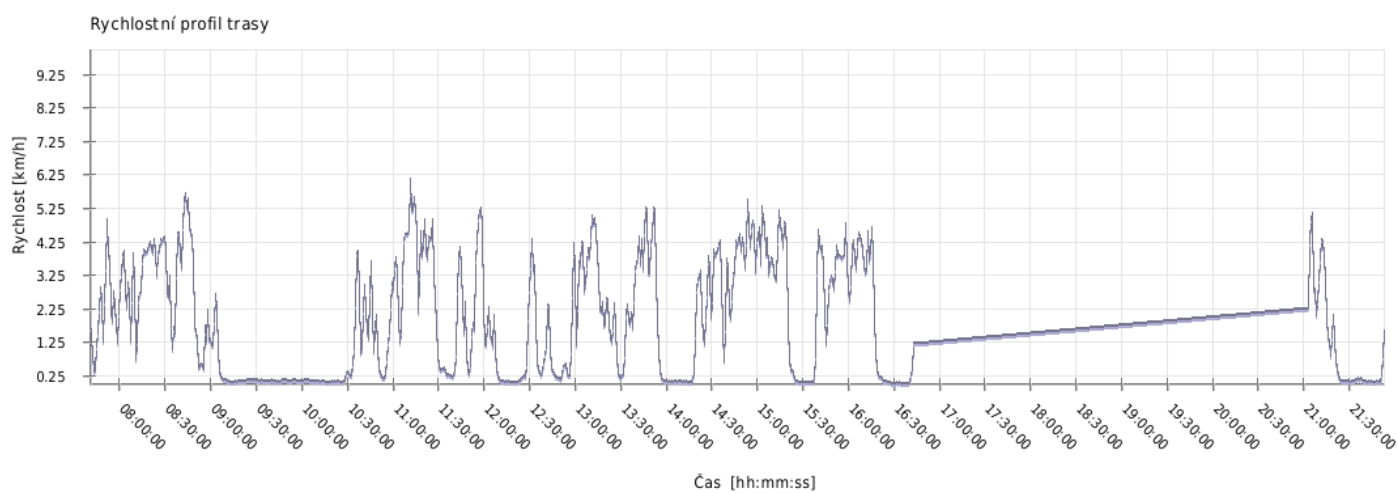
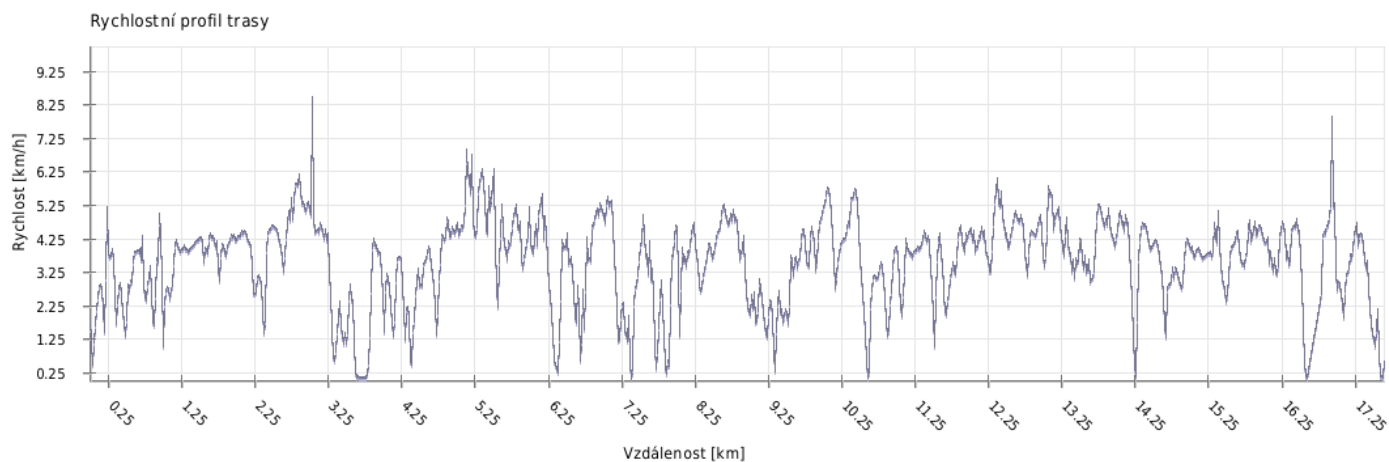


Výška



Minimální výška:	384 m n. m.
Maximální výška:	555 m n. m.
Průměrná výška:	461.3 m n. m.
Maximální rozdíl:	171 m
Celkové stoupání:	590 m
Celkové klesání:	617 m
Počáteční výška:	500 m n. m.
Koncová výška:	473 m n. m.
Konečná bilance:	-27 m

Rychlost

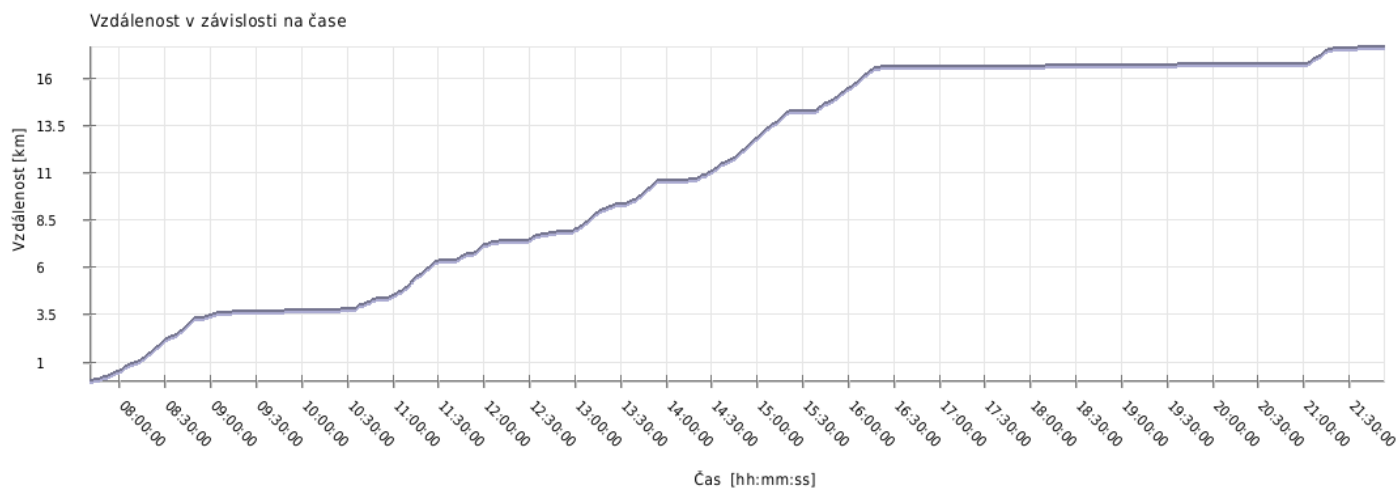


Minimální rychlost:	0 km/h
Maximální rychlost:	10 km/h
Průměrná rychlost stoupání:	4.5 km/h
Průměrná rychlost klesání:	4.7 km/h
Průměrná rychlost na rovině:	4.7 km/h
Průměrná rychlost:	4.6 km/h

Čas

Datum trasy:	19.9.2014
Čas na začátku trasy:	07:40:37
Čas na konci trasy:	21:53:10
Celková doba trasy:	14h 12m 33s
Celková doba stoupání:	1h 58m 41s
Celková doba klesání:	6h 19m 45s
Celková doba roviny:	5h 54m 07s

Vzdálenost



Celková plošná vzdálenost: 17.4 km

Celková skutečná vzdálenost: 17.6 km

Vzdálenost stoupání: 4.4 km

Vzdálenost klesání: 5 km

Vzdálenost roviny: 8.3 km