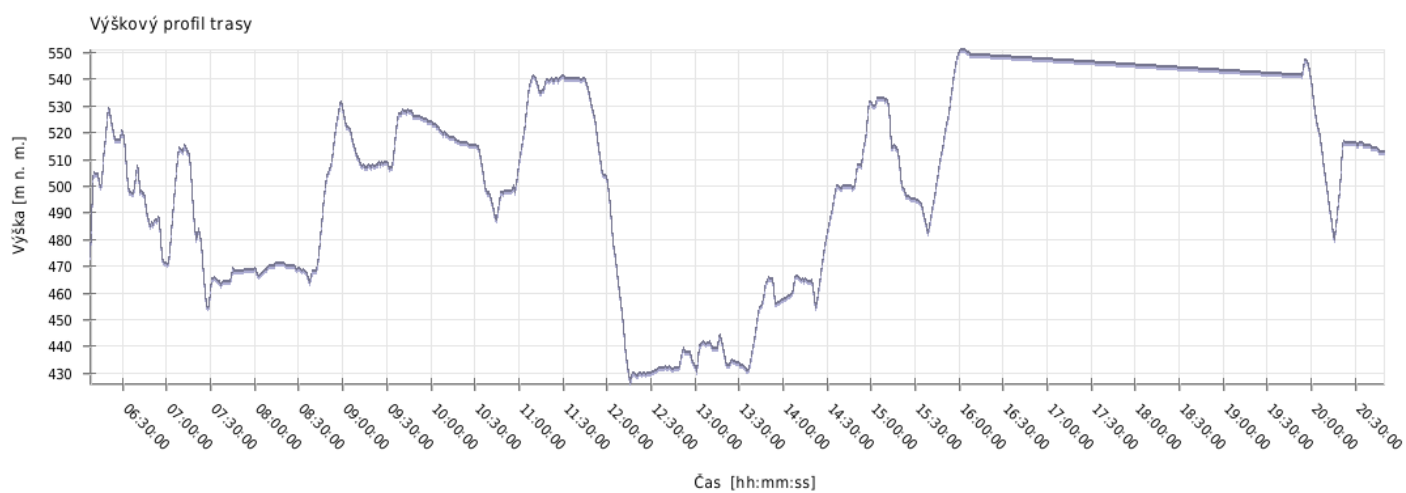
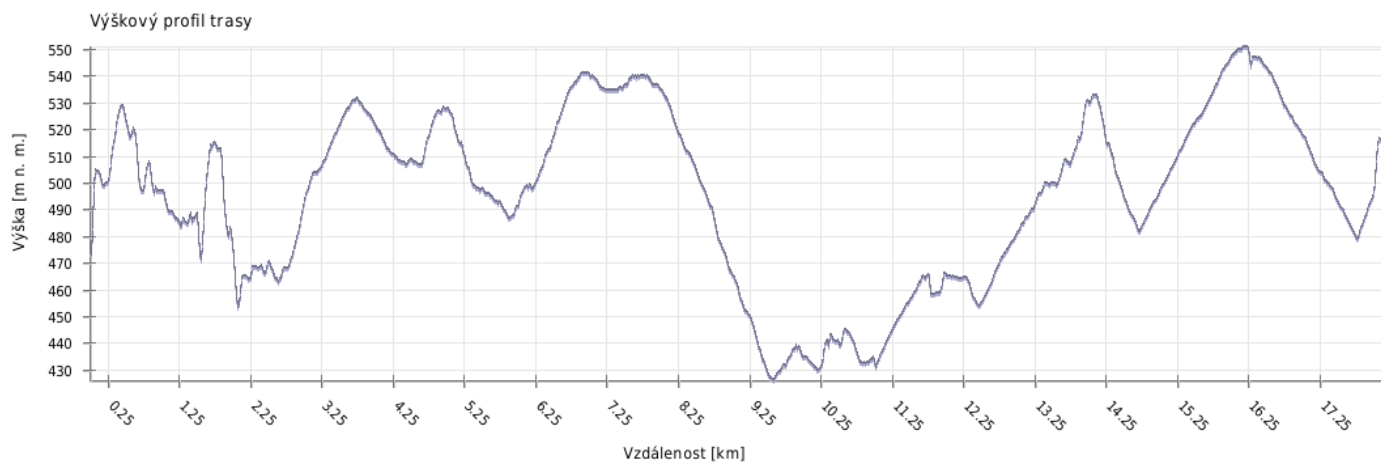
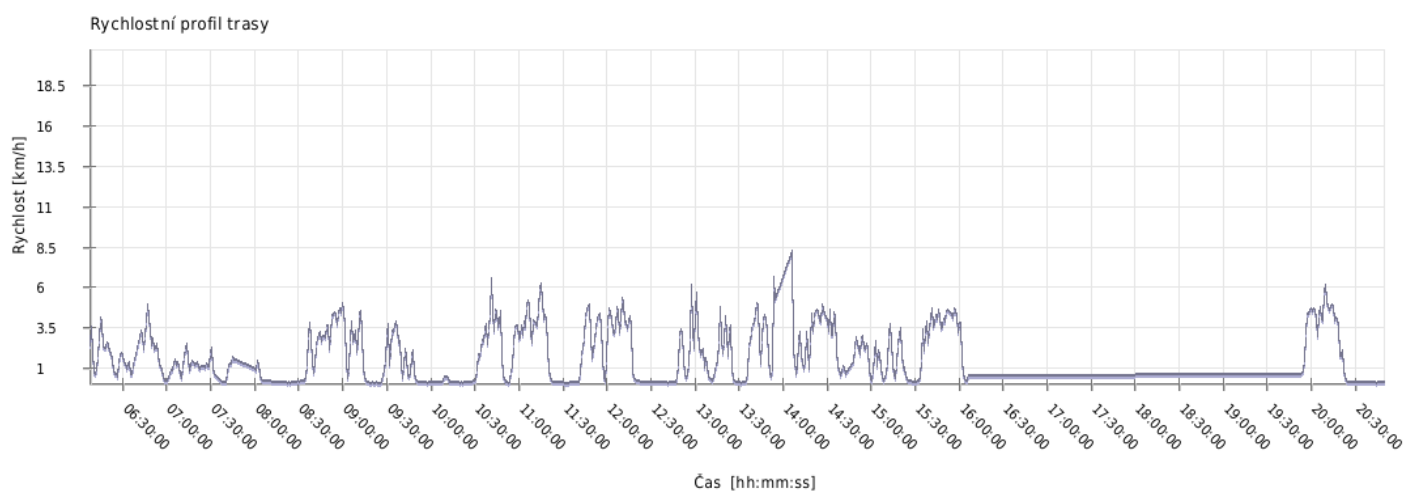
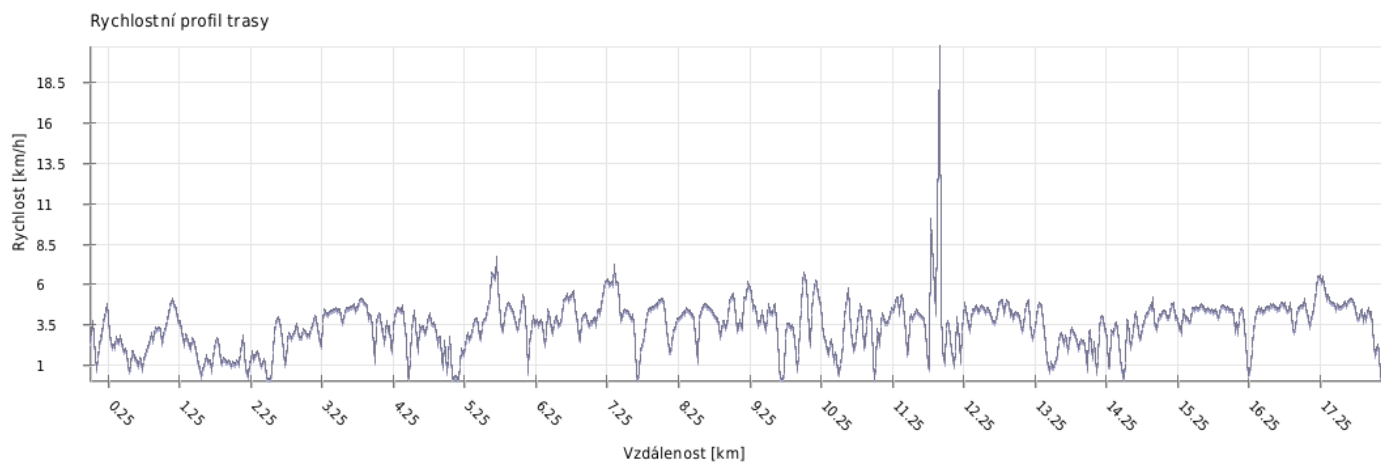


## Výška



Minimální výška:	426 m n. m.
Maximální výška:	551 m n. m.
Průměrná výška:	493.7 m n. m.
Maximální rozdíl:	125 m
Celkové stoupání:	719 m
Celkové klesání:	680 m
Počáteční výška:	474.1 m n. m.
Koncová výška:	513 m n. m.
Konečná bilance:	38.9 m

## Rychlost



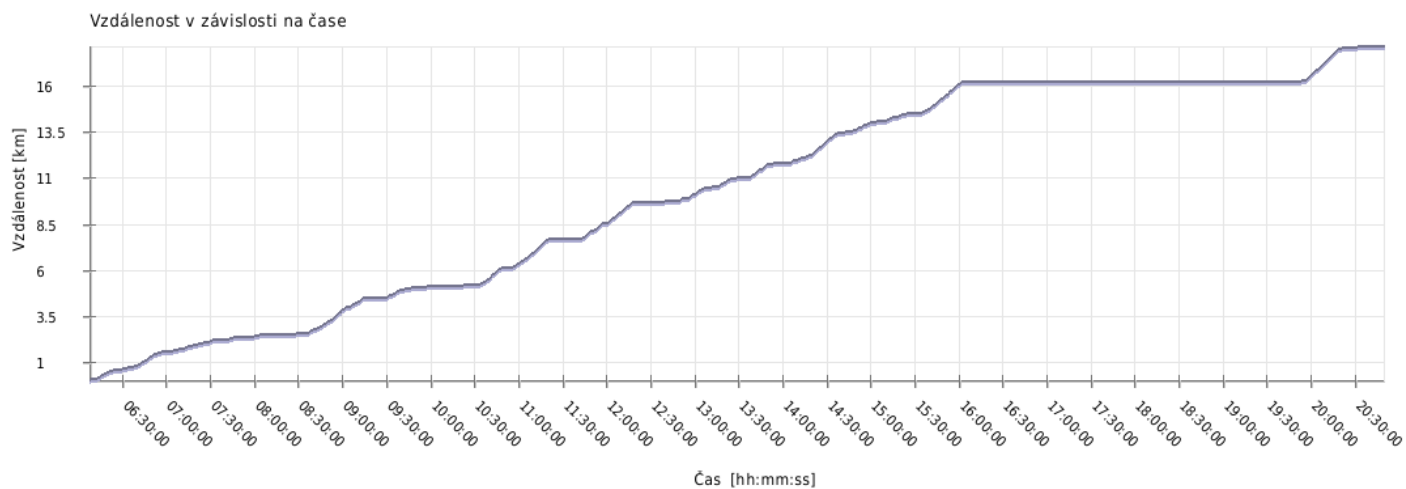
Minimální rychlost:	0 km/h
Maximální rychlost:	20.7 km/h
Průměrná rychlost stoupání:	4.5 km/h
Průměrná rychlost klesání:	4.8 km/h
Průměrná rychlost na rovině:	4.8 km/h
Průměrná rychlost:	4.7 km/h

## Čas

---

Datum trasy:	18.9.2014
Čas na začátku trasy:	06:07:57
Čas na konci trasy:	20:49:43
Celková doba trasy:	14h 41m 46s
Celková doba stoupání:	2h 31m 38s
Celková doba klesání:	6h 02m 18s
Celková doba roviny:	6h 07m 50s

## Vzdálenost



Celková plošná vzdálenost: 17.9 km

Celková skutečná vzdálenost: 18.2 km

Vzdálenost stoupání: 5.2 km

Vzdálenost klesání: 5.1 km

Vzdálenost roviny: 7.8 km