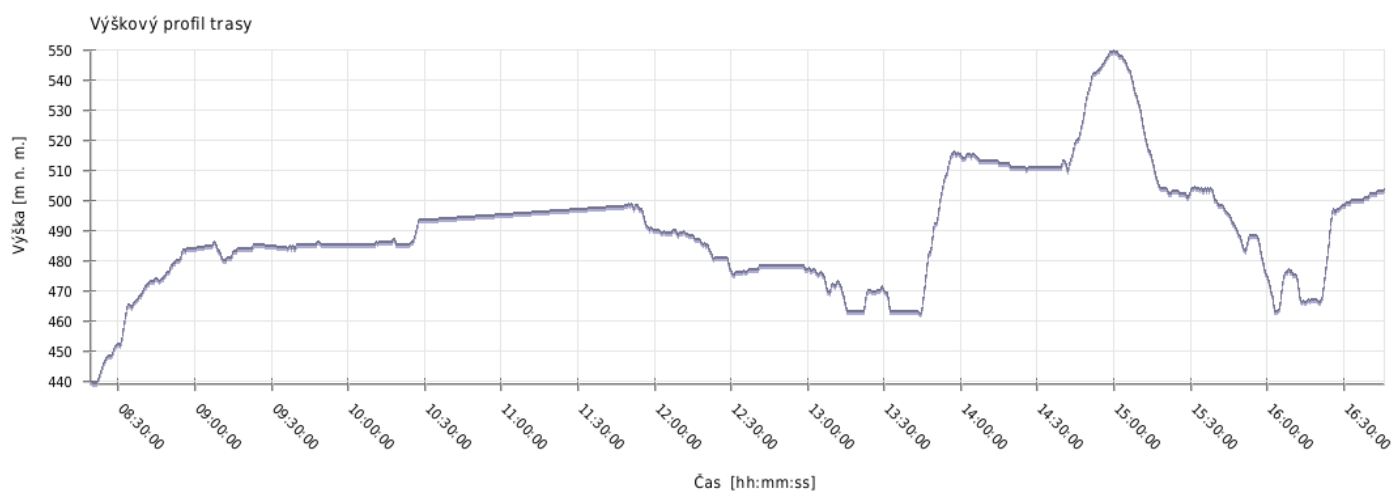
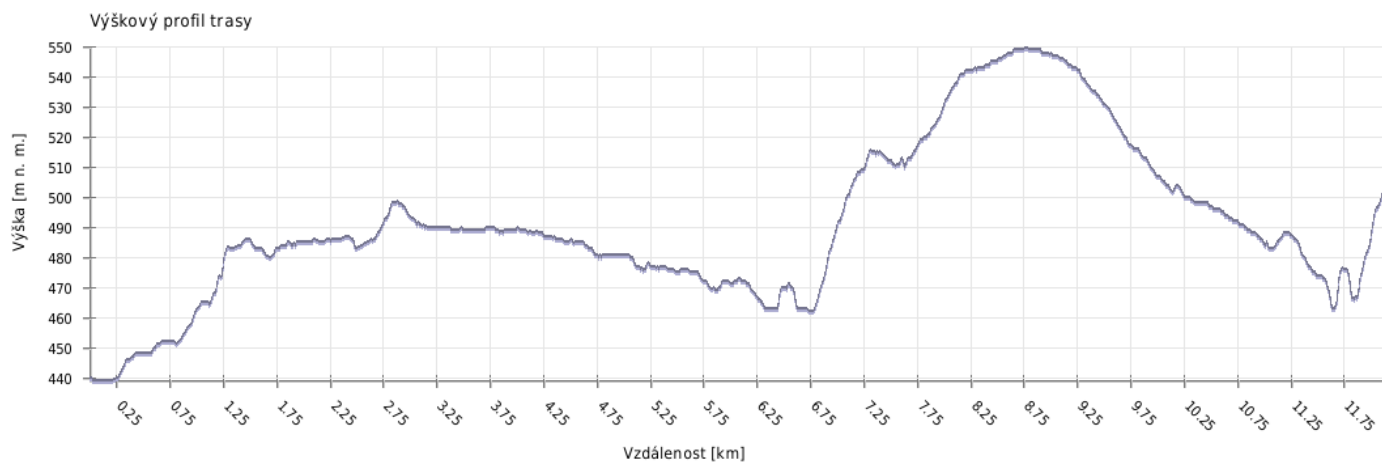
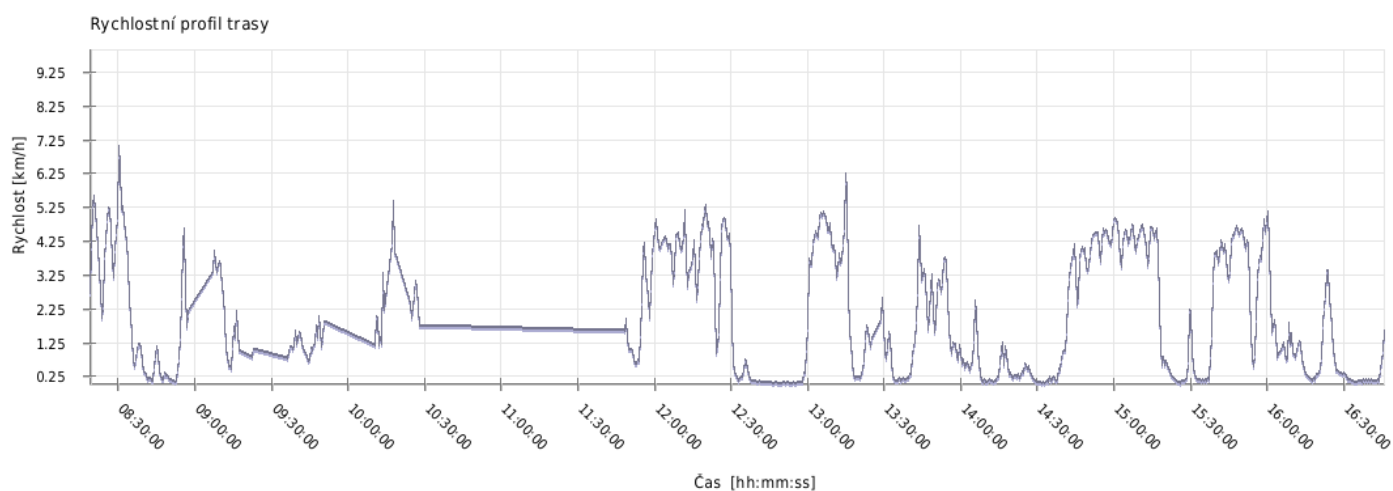
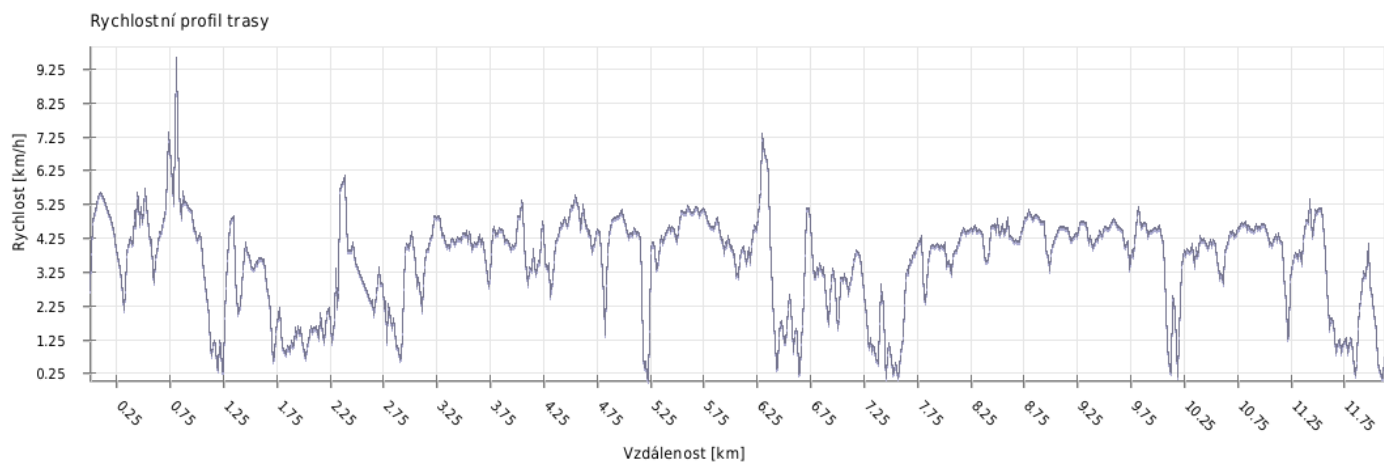


Výška



| | |
|-------------------|---------------|
| Minimální výška: | 439 m n. m. |
| Maximální výška: | 550 m n. m. |
| Průměrná výška: | 489.3 m n. m. |
| Maximální rozdíl: | 111 m |
| Celkové stoupání: | 309 m |
| Celkové klesání: | 246 m |
| Počáteční výška: | 440.4 m n. m. |
| Koncová výška: | 503 m n. m. |
| Konečná bilance: | 62.6 m |

Rychlost

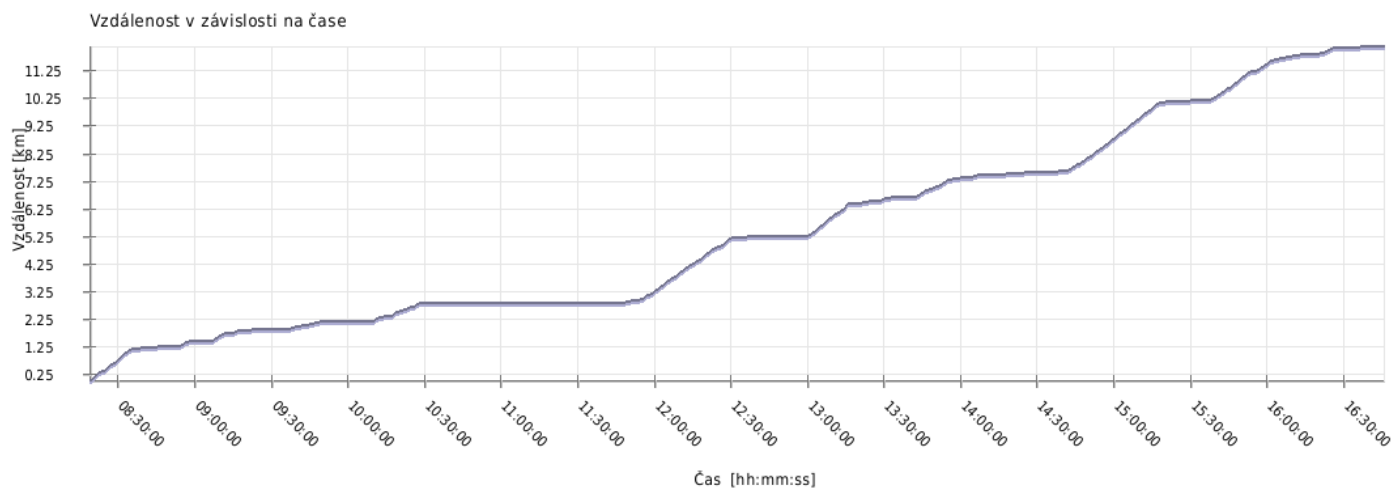


| | |
|------------------------------|----------|
| Minimální rychlost: | 0 km/h |
| Maximální rychlost: | 9.9 km/h |
| Průměrná rychlost stoupání: | 4.6 km/h |
| Průměrná rychlost klesání: | 4.7 km/h |
| Průměrná rychlost na rovině: | 4.6 km/h |
| Průměrná rychlost: | 4.7 km/h |

Čas

| | |
|------------------------|------------|
| Datum trasy: | 17.9.2014 |
| Čas na začátku trasy: | 08:18:59 |
| Čas na konci trasy: | 16:45:58 |
| Celková doba trasy: | 8h 26m 59s |
| Celková doba stoupání: | 2h 41m 36s |
| Celková doba klesání: | 1h 01m 29s |
| Celková doba roviny: | 4h 43m 54s |

Vzdálenost



Celková plošná vzdálenost: 12 km

Celková skutečná vzdálenost: 12.1 km

Vzdálenost stoupání: 2.5 km

Vzdálenost klesání: 2.5 km

Vzdálenost roviny: 7.1 km