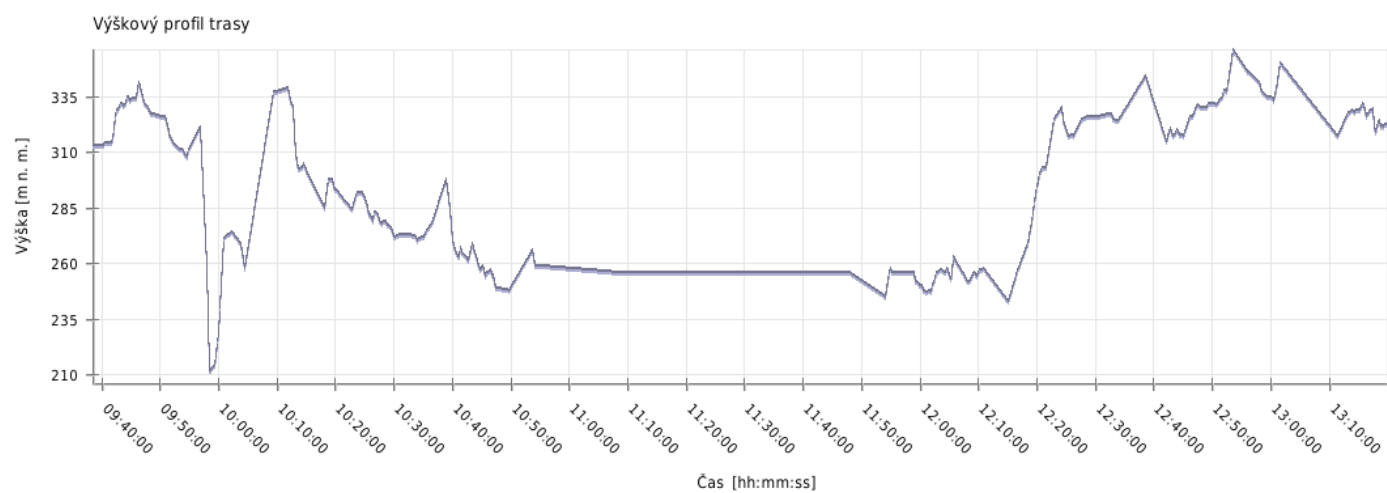
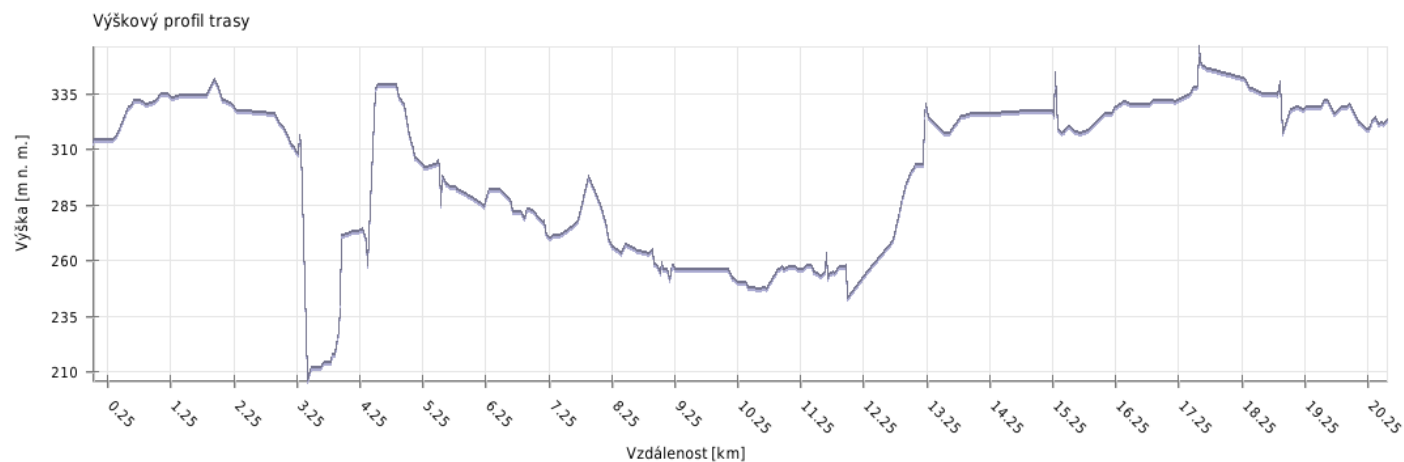
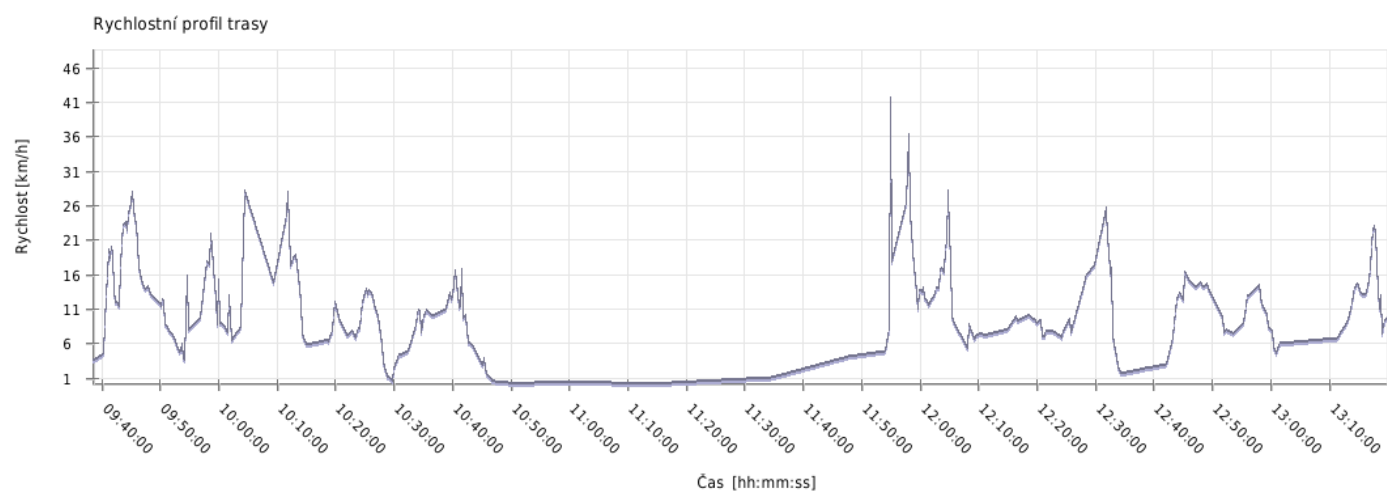
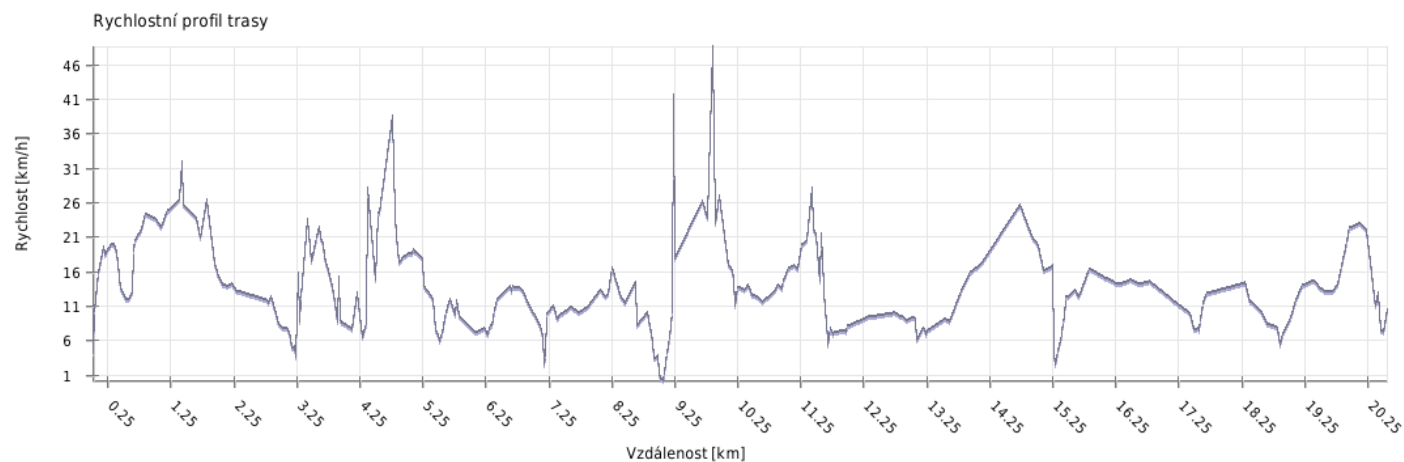


Výška



Minimální výška:	206 m n. m.
Maximální výška:	356 m n. m.
Průměrná výška:	294 m n. m.
Maximální rozdíl:	150 m
Celkové stoupání:	548 m
Celkové klesání:	540 m
Počáteční výška:	315.4 m n. m.
Koncová výška:	323 m n. m.
Konečná bilance:	7.6 m

Rychlost

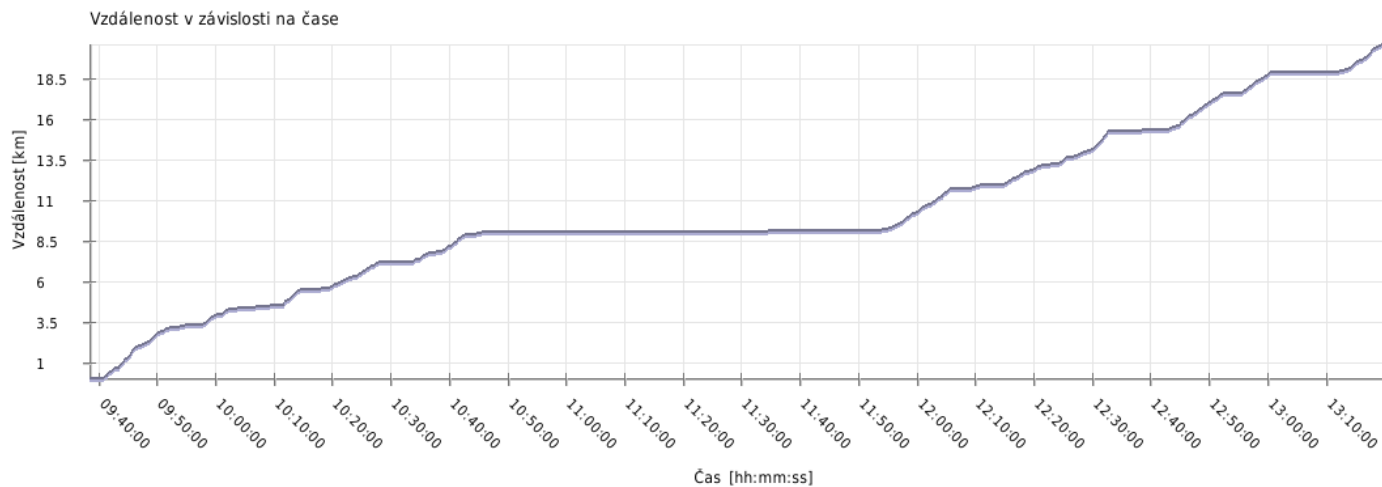


Minimální rychlost:	0.2 km/h
Maximální rychlost:	48.6 km/h
Průměrná rychlost stoupání:	11.9 km/h
Průměrná rychlost klesání:	14.3 km/h
Průměrná rychlost na rovině:	16.2 km/h
Průměrná rychlost:	13.8 km/h

Čas

Datum trasy:	23.9.2012
Čas na začátku trasy:	09:38:05
Čas na konci trasy:	13:19:57
Celková doba trasy:	3h 41m 52s
Celková doba stoupání:	1h 05m 05s
Celková doba klesání:	1h 29m 32s
Celková doba roviny:	1h 07m 15s

Vzdálenost



Celková plošná vzdálenost: 20.1 km

Celková skutečná vzdálenost: 20.6 km

Vzdálenost stoupání: 7.2 km

Vzdálenost klesání: 8 km

Vzdálenost roviny: 5.3 km