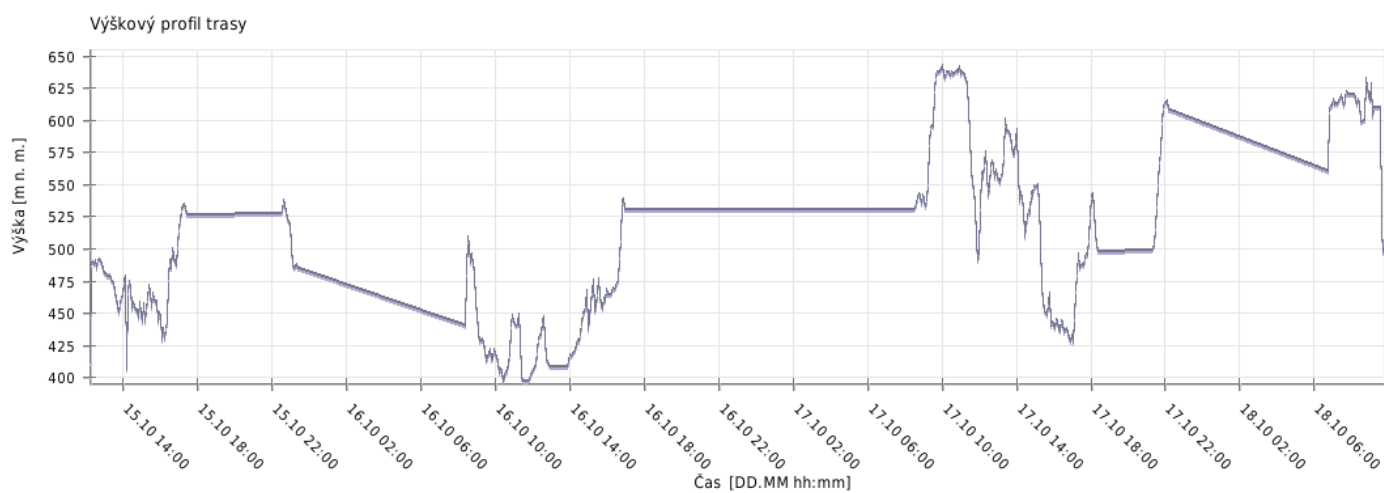
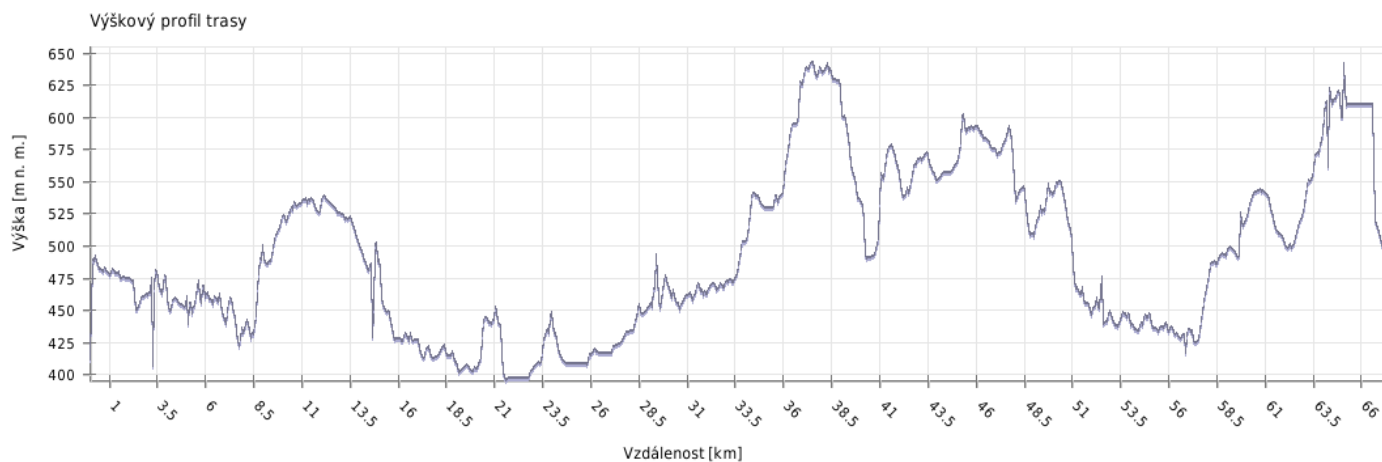
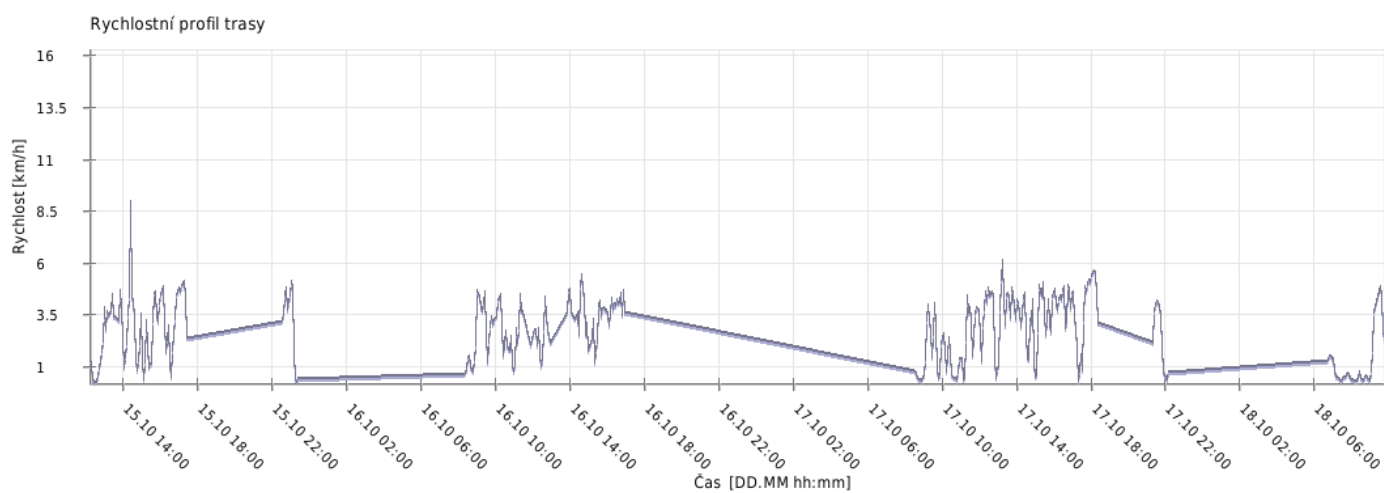
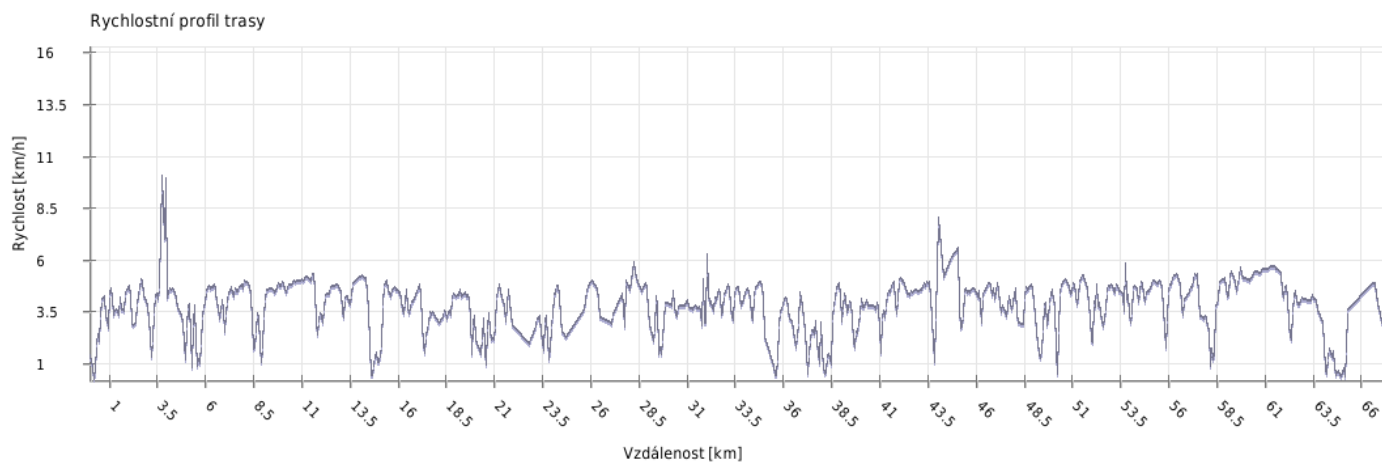


Výška



Minimální výška:	395 m n. m.
Maximální výška:	655 m n. m.
Průměrná výška:	503.7 m n. m.
Maximální rozdíl:	260 m
Celkové stoupání:	3078 m
Celkové klesání:	2974 m
Počáteční výška:	399.6 m n. m.
Koncová výška:	503 m n. m.
Konečná bilance:	103.4 m

Rychlost

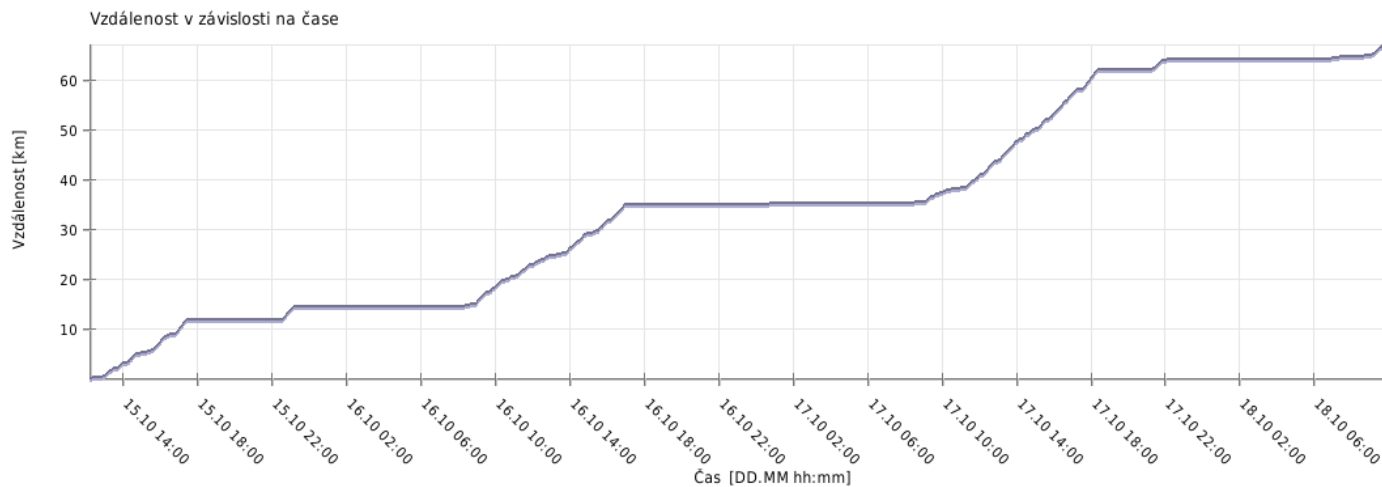


Minimální rychlost:	0.2 km/h
Maximální rychlost:	16.3 km/h
Průměrná rychlost stoupání:	4.7 km/h
Průměrná rychlost klesání:	4.8 km/h
Průměrná rychlost na rovině:	4.7 km/h
Průměrná rychlost:	4.7 km/h

Čas

Datum trasy:	2010
Čas na začátku trasy:	15.10 - 13:13:36
Čas na konci trasy:	18.10 - 10:45:51
Celková doba trasy:	3d 21h 32m 15s
Celková doba stoupání:	15h 01m 59s
Celková doba klesání:	2d 9h 00m 20s
Celková doba roviny:	21h 29m 56s

Vzdálenost



Celková plošná vzdálenost: 65.7 km

Celková skutečná vzdálenost: 67.2 km

Vzdálenost stoupání: 25.8 km

Vzdálenost klesání: 23.5 km

Vzdálenost roviny: 17.9 km