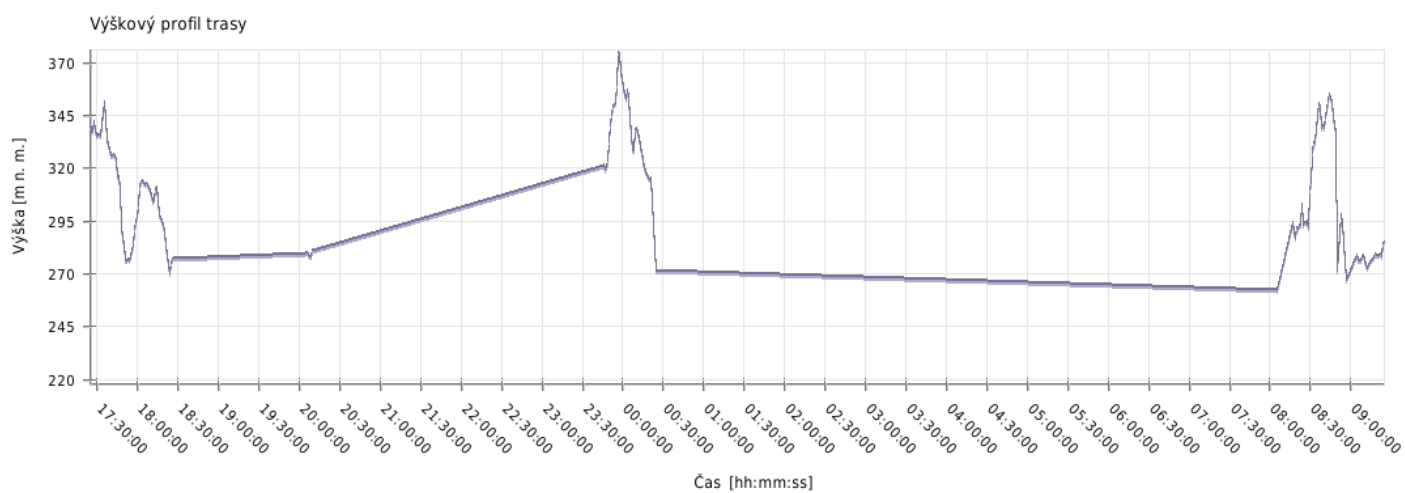
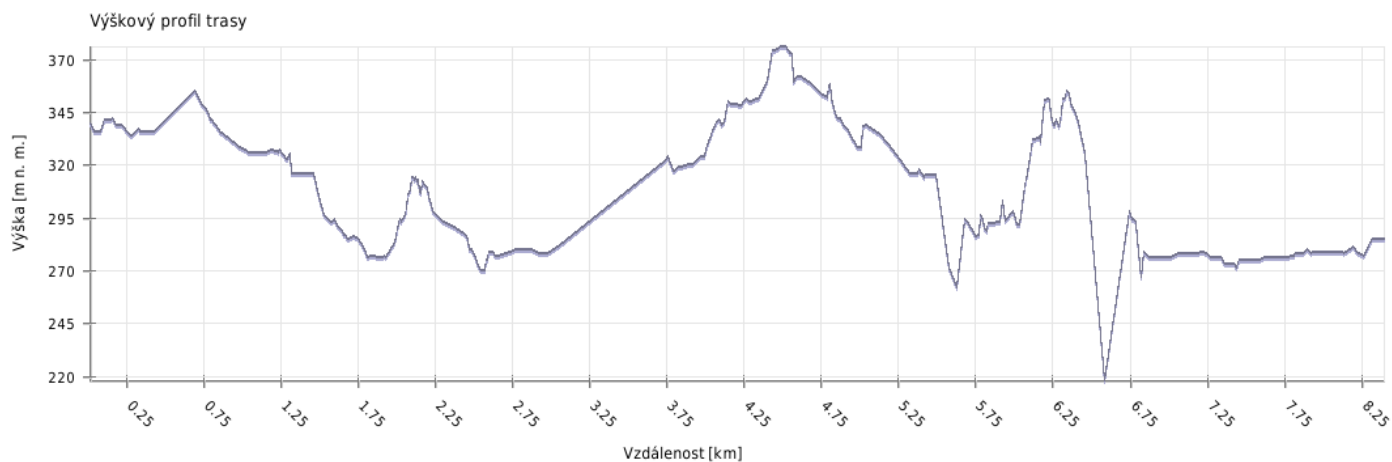
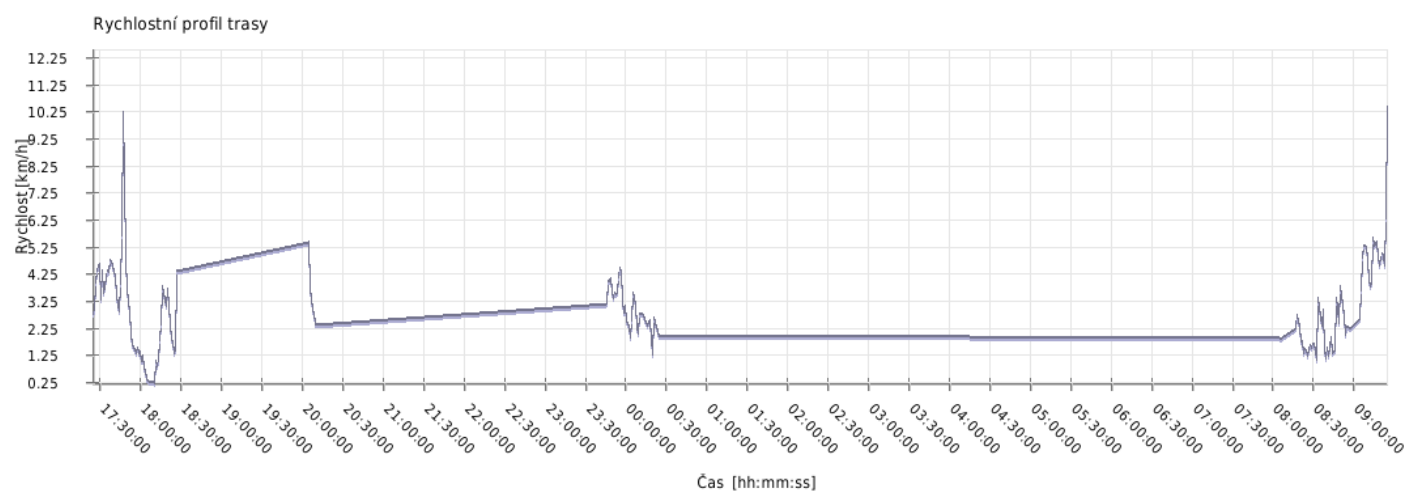
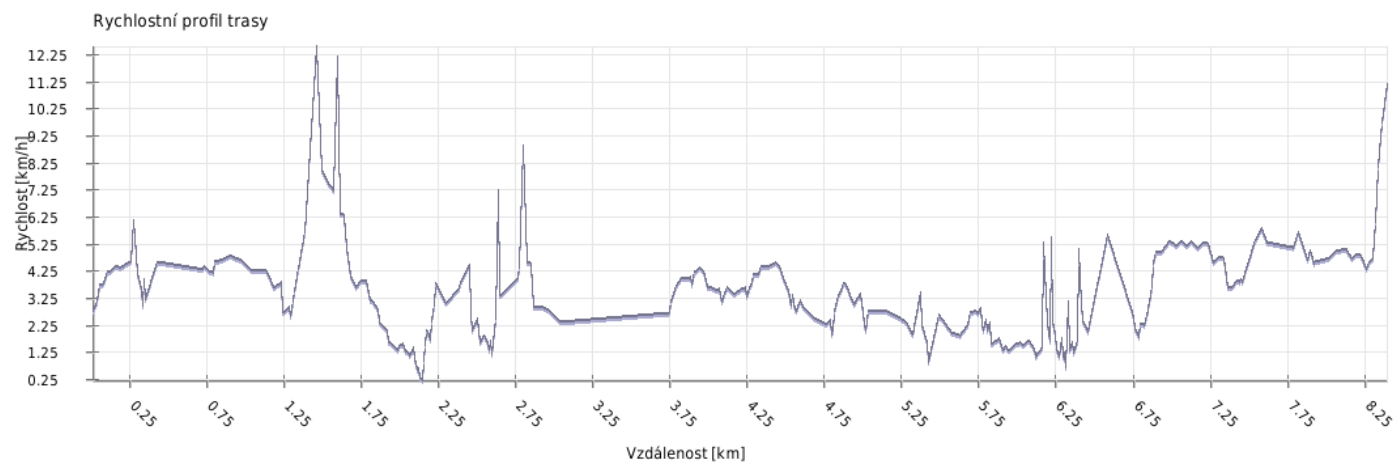


Výška



Minimální výška:	218 m n. m.
Maximální výška:	376 m n. m.
Průměrná výška:	310.8 m n. m.
Maximální rozdíl:	158 m
Celkové stoupání:	499 m
Celkové klesání:	562 m
Počáteční výška:	348.6 m n. m.
Koncová výška:	285 m n. m.
Konečná bilance:	-63.6 m

Rychlost

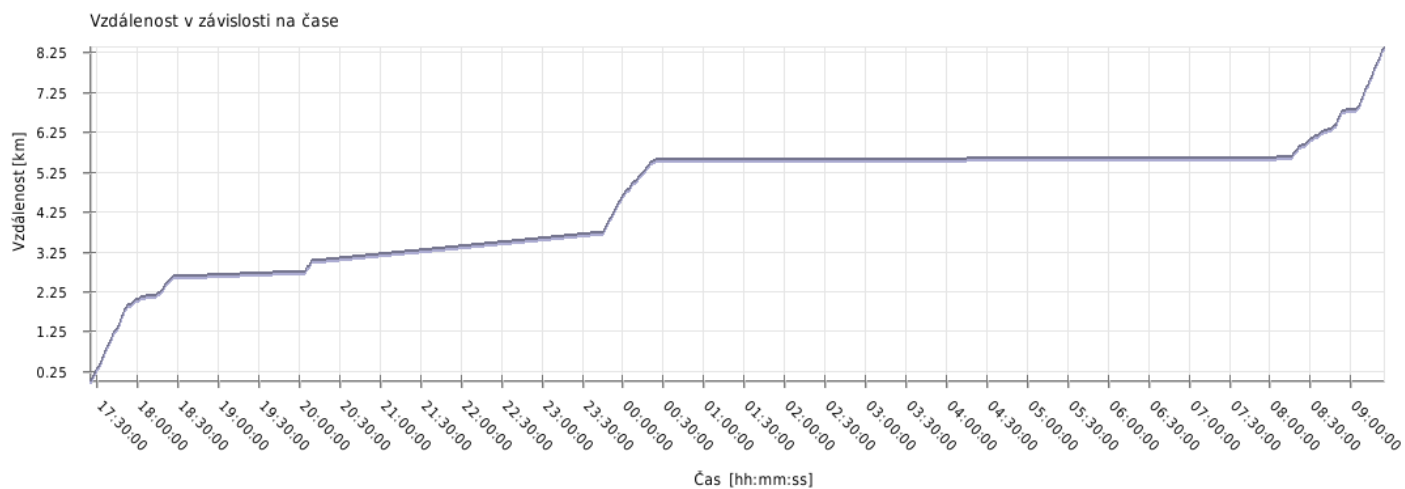


Minimální rychlost:	0.2 km/h
Maximální rychlost:	12.5 km/h
Průměrná rychlost stoupání:	4.9 km/h
Průměrná rychlost klesání:	5 km/h
Průměrná rychlost na rovině:	5.3 km/h
Průměrná rychlost:	5.1 km/h

Čas

Datum trasy:	2011
Čas na začátku trasy:	9.4 - 17:24:37
Čas na konci trasy:	10.4 - 09:24:52
Celková doba trasy:	16h 00m 15s
Celková doba stoupání:	6h 35m 22s
Celková doba klesání:	8h 59m 02s
Celková doba roviny:	25m 51s

Vzdálenost



Celková plošná vzdálenost: 8.1 km

Celková skutečná vzdálenost: 8.4 km

Vzdálenost stoupání: 3.4 km

Vzdálenost klesání: 3.3 km

Vzdálenost roviny: 1.7 km