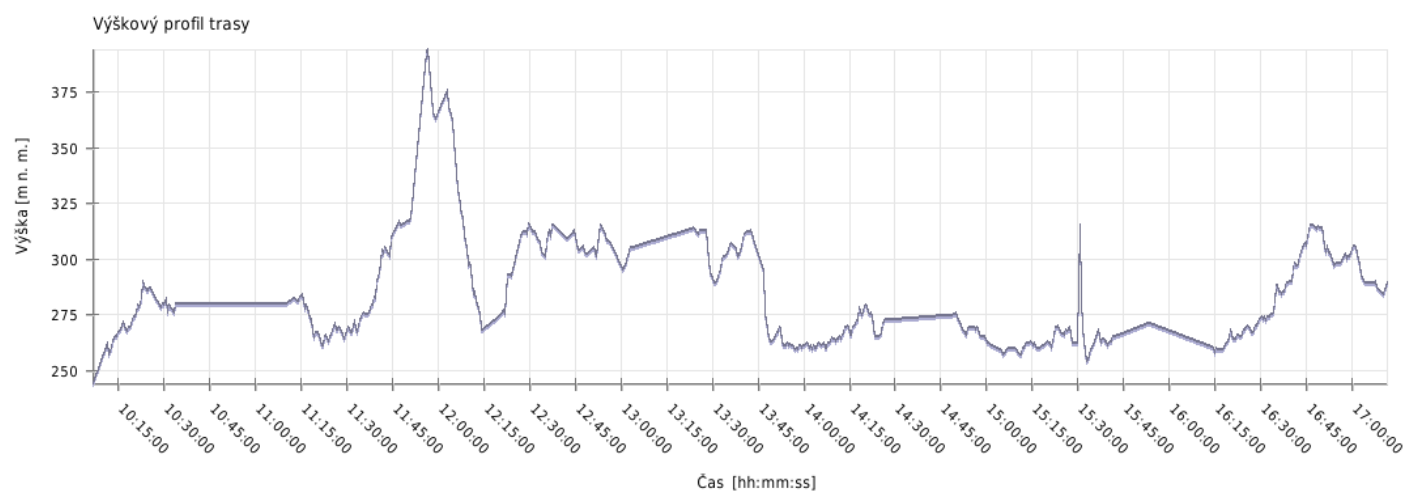
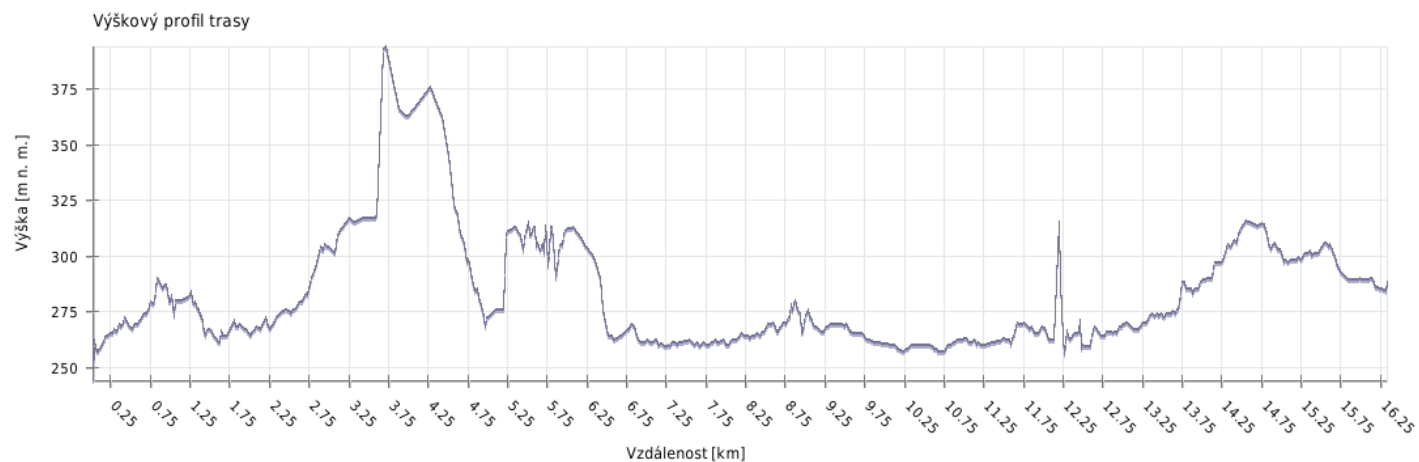
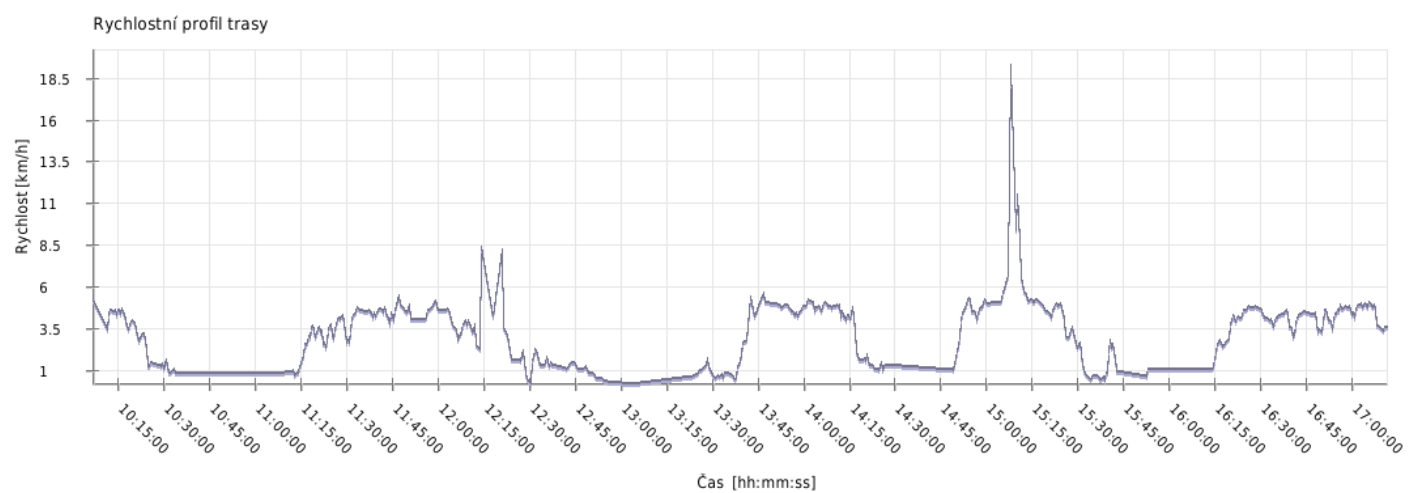
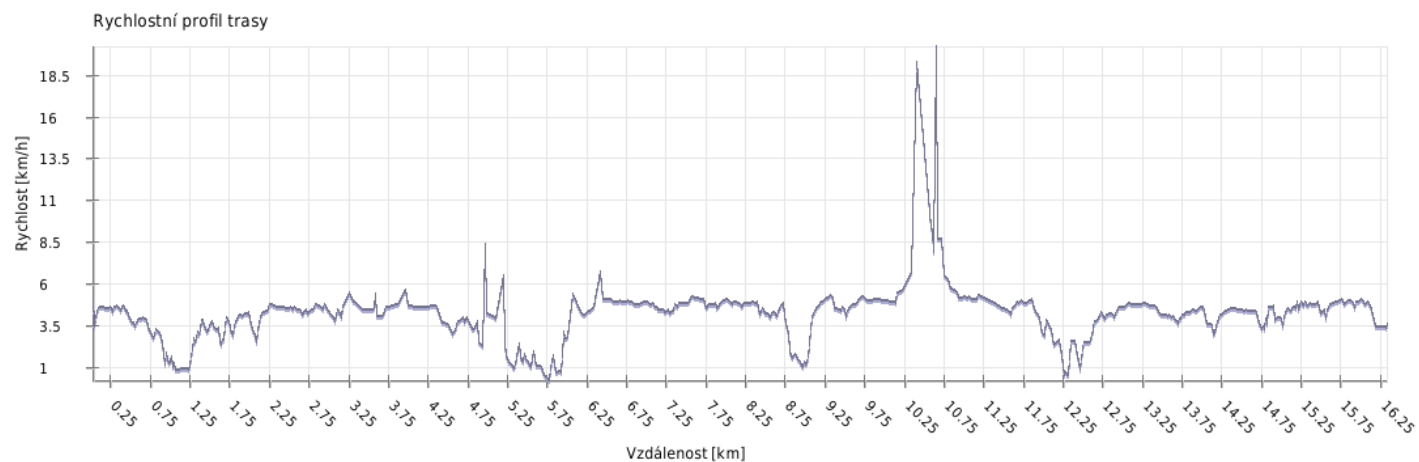


Výška



Minimální výška:	244 m n. m.
Maximální výška:	394 m n. m.
Průměrná výška:	282 m n. m.
Maximální rozdíl:	150 m
Celkové stoupání:	726 m
Celkové klesání:	706 m
Počáteční výška:	270.3 m n. m.
Koncová výška:	290 m n. m.
Konečná bilance:	19.7 m

Rychlost

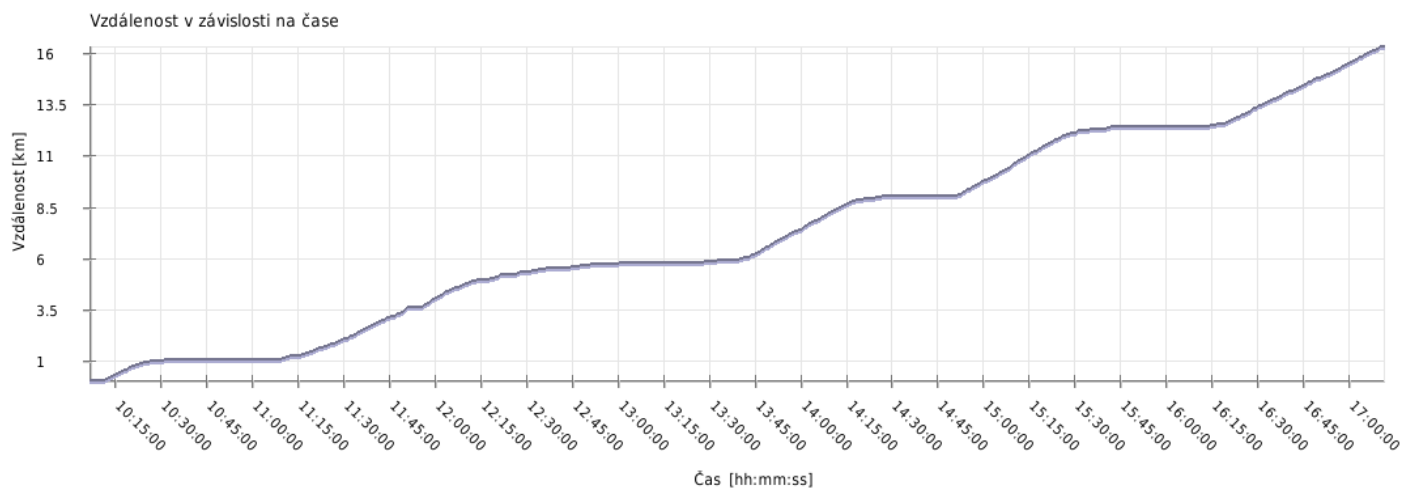


Minimální rychlost:	0.2 km/h
Maximální rychlost:	20.2 km/h
Průměrná rychlost stoupání:	4.8 km/h
Průměrná rychlost klesání:	4.9 km/h
Průměrná rychlost na rovině:	5 km/h
Průměrná rychlost:	4.9 km/h

Čas

Datum trasy:	9.4.2011
Čas na začátku trasy:	10:06:35
Čas na konci trasy:	17:11:34
Celková doba trasy:	7h 04m 59s
Celková doba stoupání:	3h 06m 51s
Celková doba klesání:	2h 22m 50s
Celková doba roviny:	1h 35m 18s

Vzdálenost



Celková plošná vzdálenost: 15.9 km

Celková skutečná vzdálenost: 16.3 km

Vzdálenost stoupání: 6.6 km

Vzdálenost klesání: 6.3 km

Vzdálenost roviny: 3.4 km