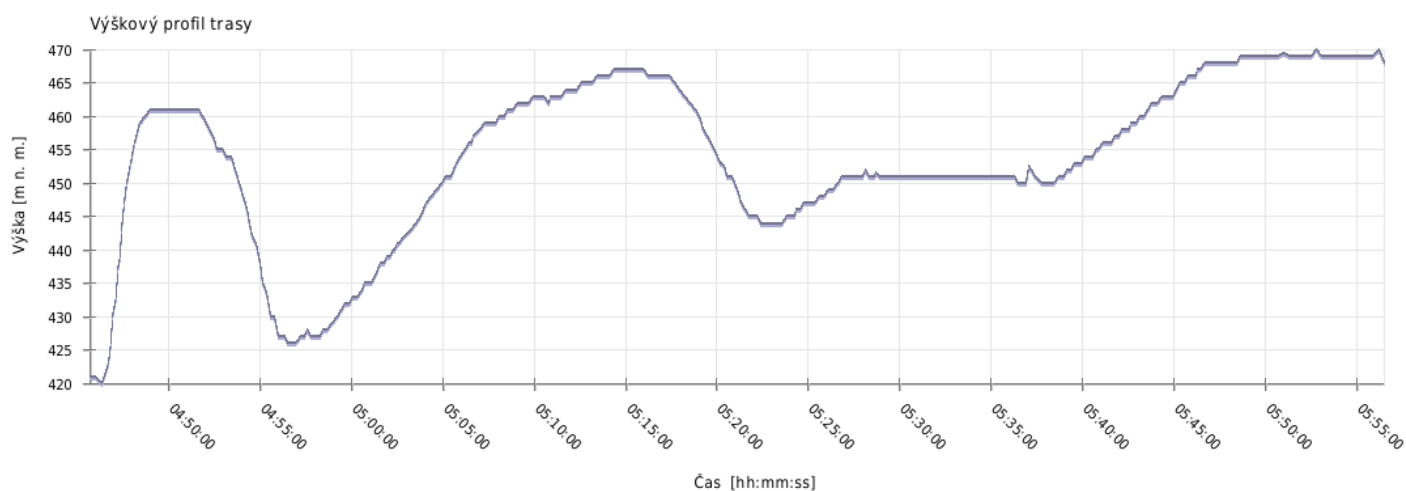
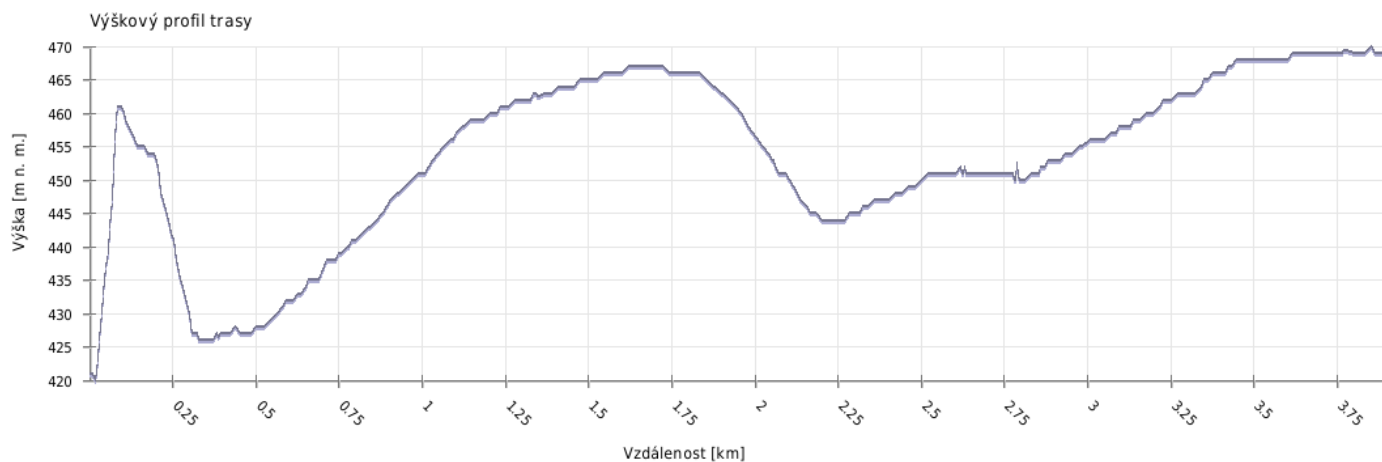
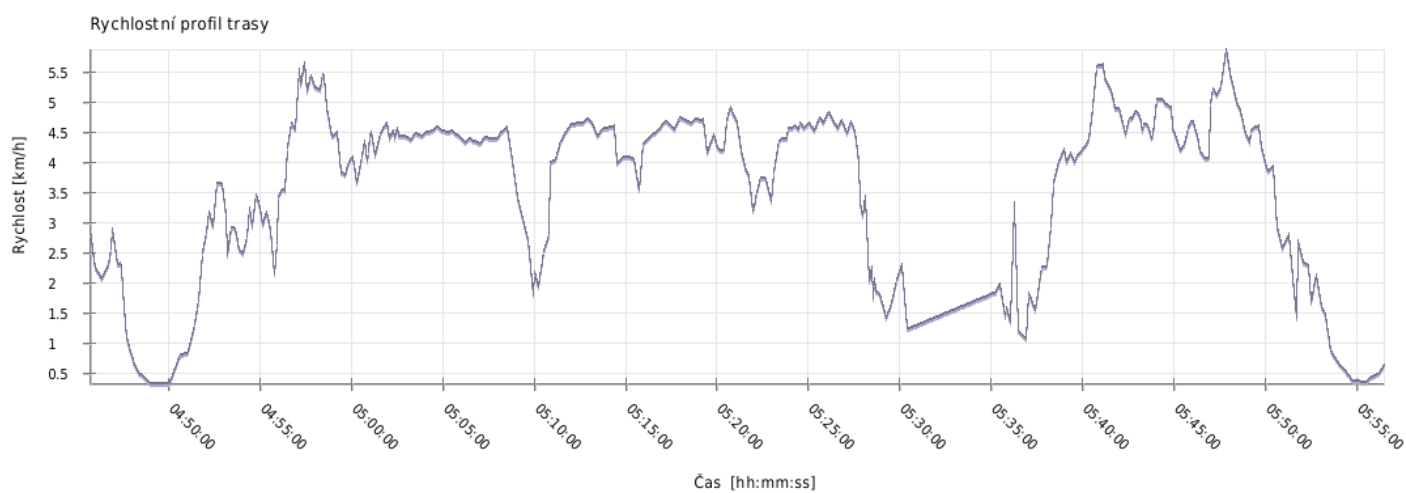
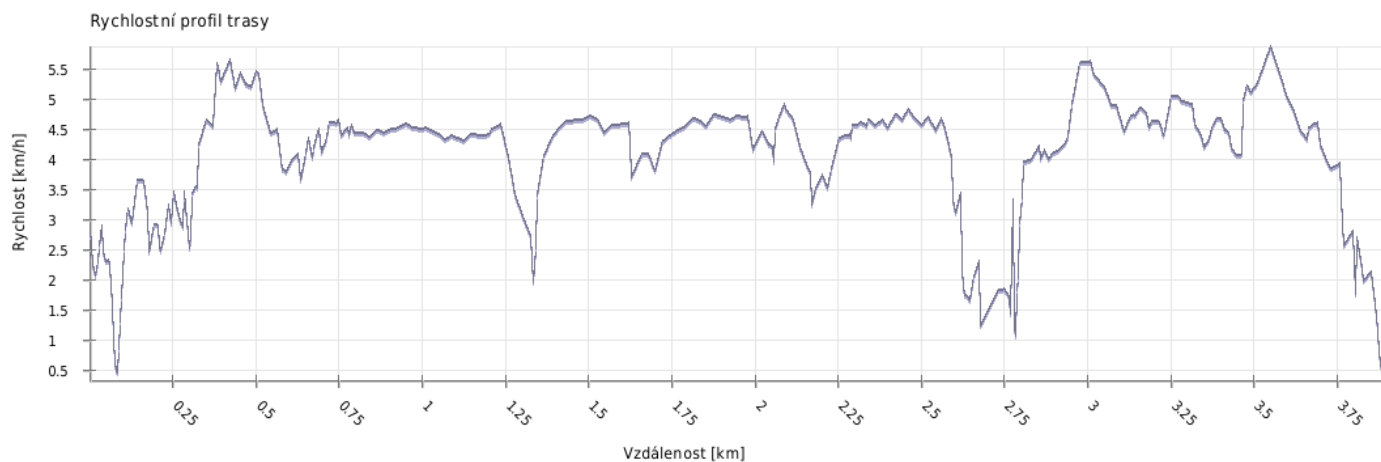


## Výška



Minimální výška:	420 m n. m.
Maximální výška:	470 m n. m.
Průměrná výška:	452.5 m n. m.
Maximální rozdíl:	50 m
Celkové stoupání:	120 m
Celkové klesání:	73 m
Počáteční výška:	421.2 m n. m.
Koncová výška:	468 m n. m.
Konečná bilance:	46.8 m

## Rychlost



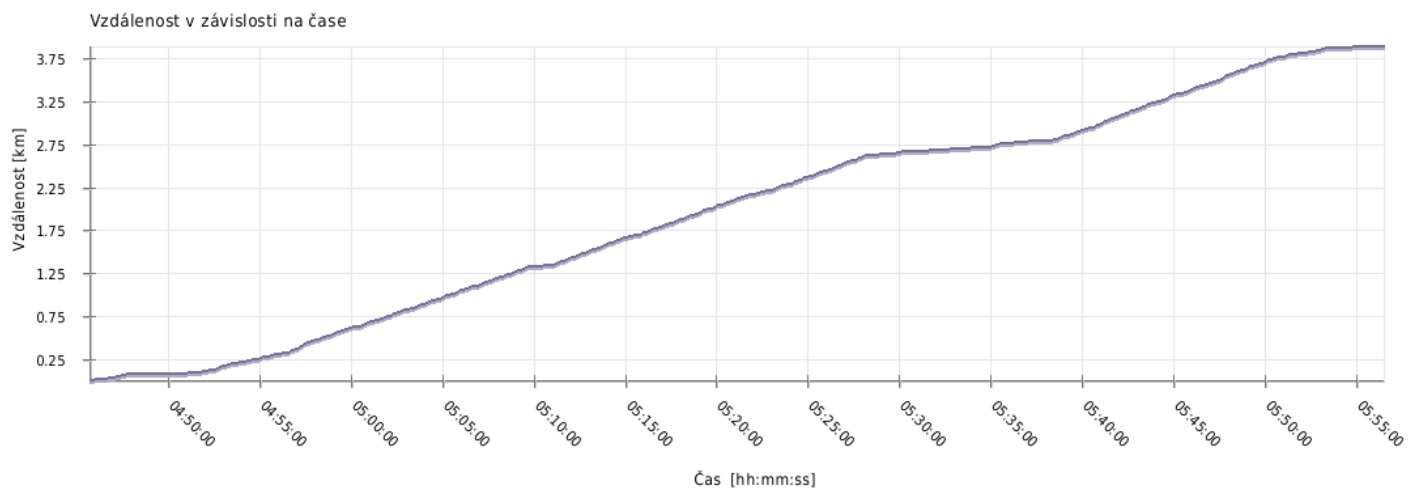
Minimální rychlost:	0.3 km/h
Maximální rychlost:	5.9 km/h
Průměrná rychlost stoupání:	4.7 km/h
Průměrná rychlost klesání:	4.6 km/h
Průměrná rychlost na rovině:	4.8 km/h
Průměrná rychlost:	4.7 km/h

## Čas

---

Datum trasy:	13.5.2017
Čas na začátku trasy:	04:45:41
Čas na konci trasy:	05:56:32
Celková doba trasy:	1h 10m 51s
Celková doba stoupání:	19m 03s
Celková doba klesání:	10m 23s
Celková doba roviny:	41m 25s

## Vzdálenost



Celková plošná vzdálenost: 3.9 km

Celková skutečná vzdálenost: 3.9 km

Vzdálenost stoupání: 1.2 km

Vzdálenost klesání: 0.6 km

Vzdálenost roviny: 2.1 km