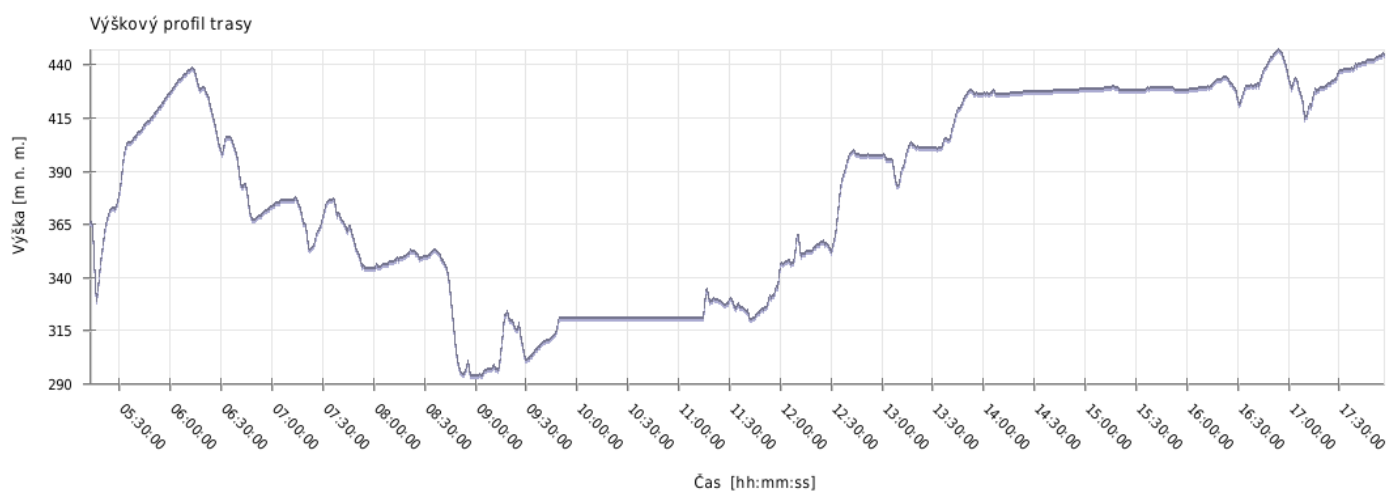
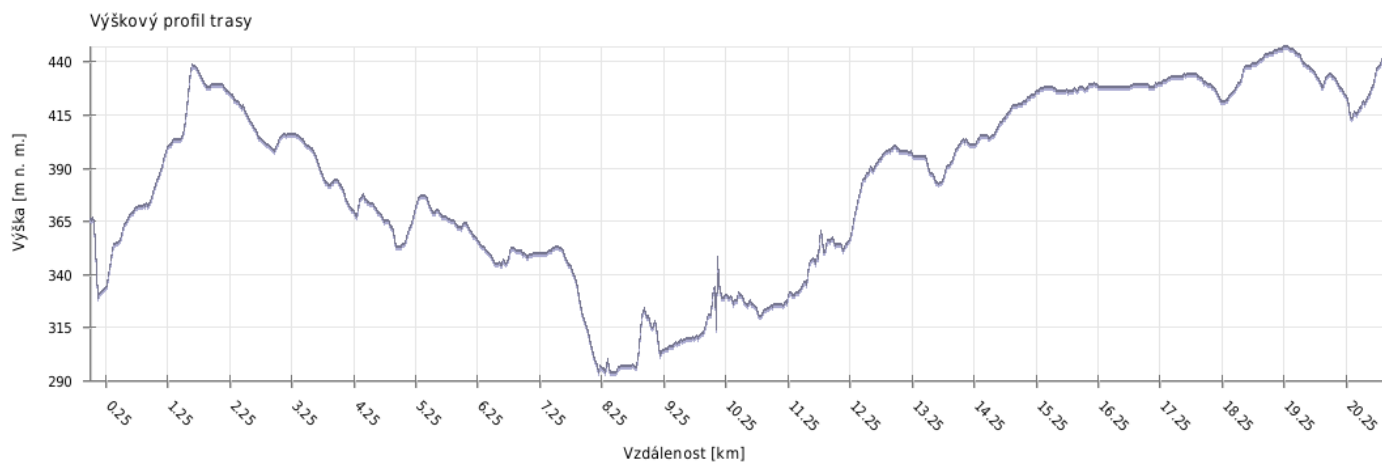
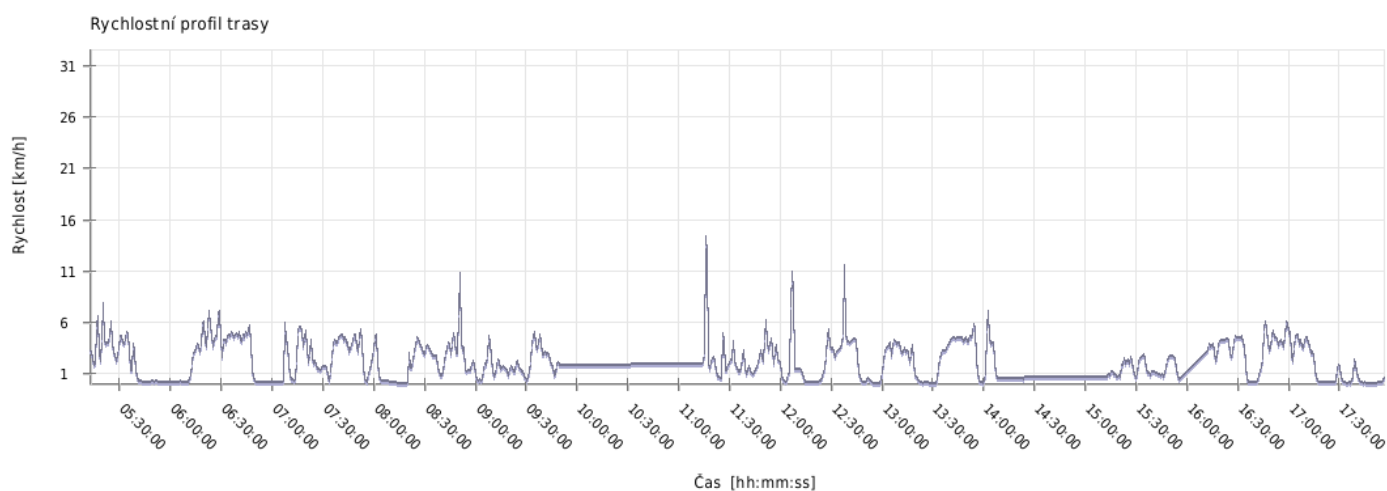
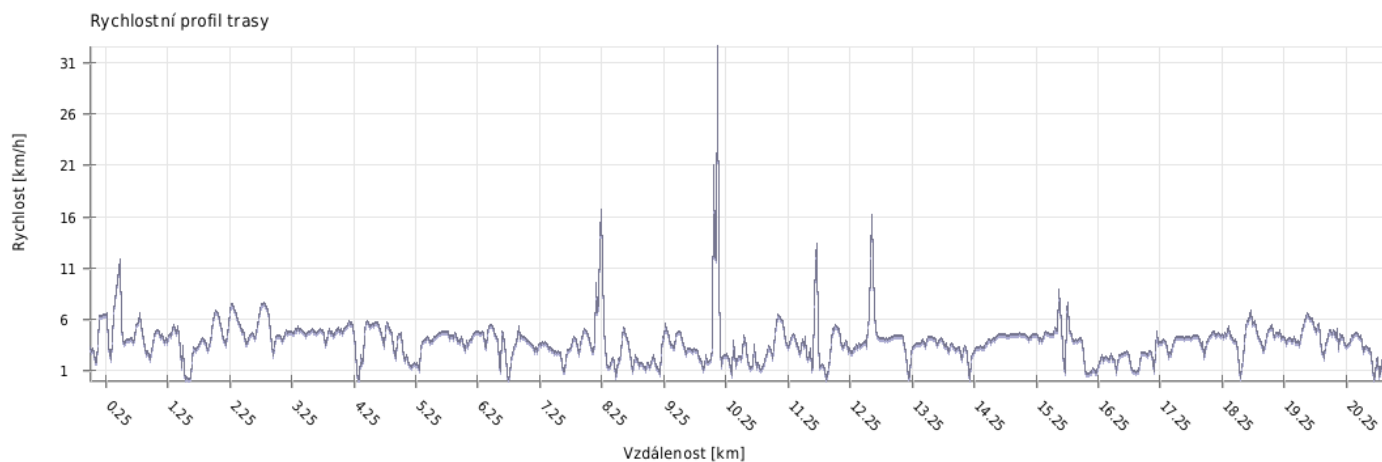


## Výška



Minimální výška:	290 m n. m.
Maximální výška:	447 m n. m.
Průměrná výška:	378.9 m n. m.
Maximální rozdíl:	157 m
Celkové stoupání:	868 m
Celkové klesání:	790 m
Počáteční výška:	366.4 m n. m.
Koncová výška:	444 m n. m.
Konečná bilance:	77.6 m

## Rychlost



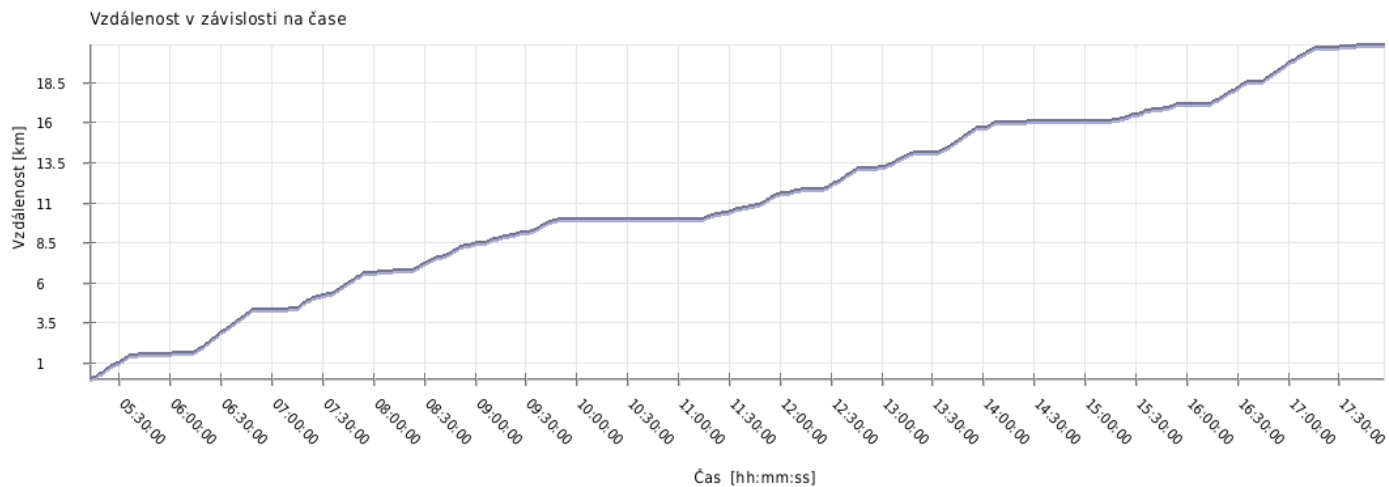
Minimální rychlost:	0 km/h
Maximální rychlost:	32.5 km/h
Průměrná rychlost stoupání:	5.3 km/h
Průměrná rychlost klesání:	5.1 km/h
Průměrná rychlost na rovině:	4.8 km/h
Průměrná rychlost:	5 km/h

## Čas

---

Datum trasy:	12.5.2017
Čas na začátku trasy:	05:12:44
Čas na konci trasy:	17:56:38
Celková doba trasy:	12h 43m 54s
Celková doba stoupání:	5h 02m 28s
Celková doba klesání:	1h 45m 26s
Celková doba roviny:	5h 56m 00s

## Vzdálenost



Celková plošná vzdálenost: 20.2 km

Celková skutečná vzdálenost: 20.9 km

Vzdálenost stoupání: 5 km

Vzdálenost klesání: 5.2 km

Vzdálenost roviny: 10.7 km