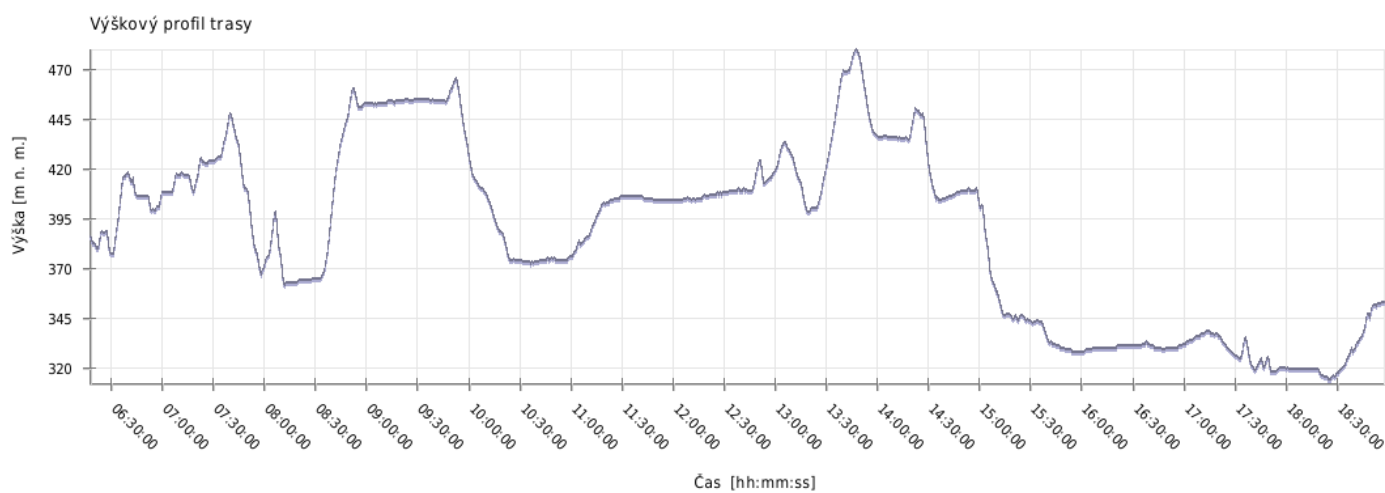
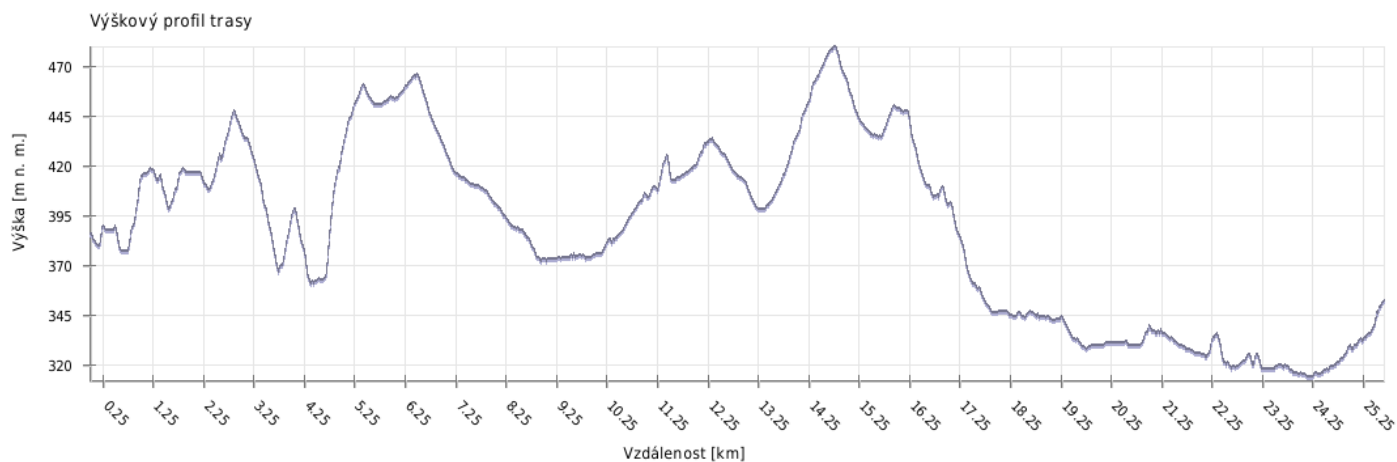
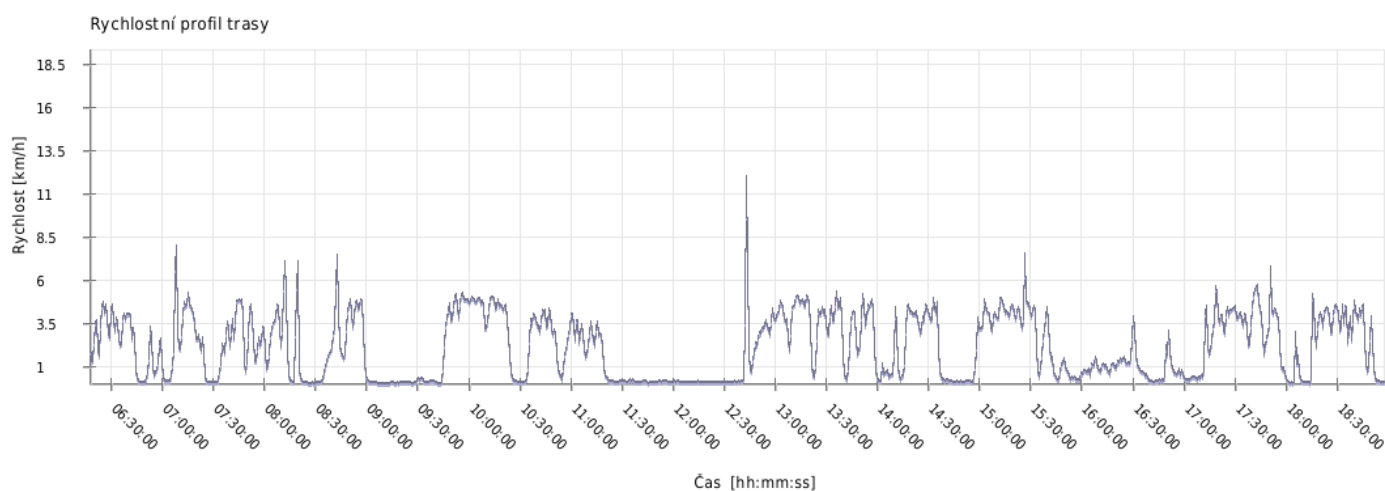
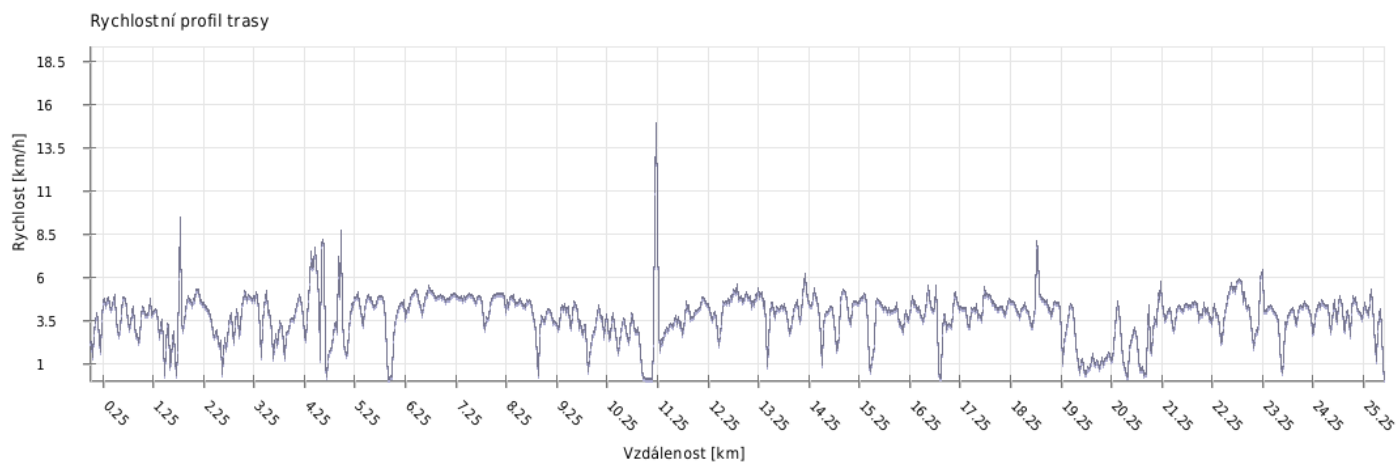


Výška



Minimální výška:	312 m n. m.
Maximální výška:	480 m n. m.
Průměrná výška:	388.7 m n. m.
Maximální rozdíl:	168 m
Celkové stoupání:	879 m
Celkové klesání:	912 m
Počáteční výška:	386.6 m n. m.
Koncová výška:	353 m n. m.
Konečná bilance:	-33.6 m

Rychlost

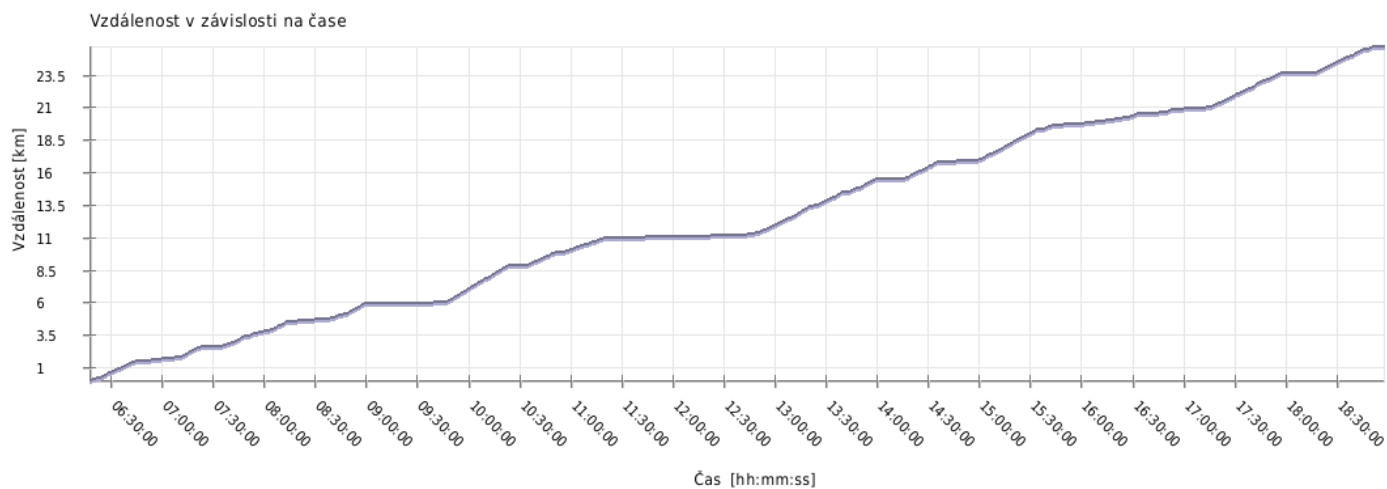


Minimální rychlost:	0 km/h
Maximální rychlost:	19.3 km/h
Průměrná rychlost stoupání:	5 km/h
Průměrná rychlost klesání:	4.8 km/h
Průměrná rychlost na rovině:	4.7 km/h
Průměrná rychlost:	4.8 km/h

Čas

Datum trasy:	11.5.2017
Čas na začátku trasy:	06:17:41
Čas na konci trasy:	18:57:47
Celková doba trasy:	12h 40m 06s
Celková doba stoupání:	2h 22m 04s
Celková doba klesání:	2h 15m 34s
Celková doba roviny:	8h 02m 28s

Vzdálenost



Celková plošná vzdálenost: 25.1 km

Celková skutečná vzdálenost: 25.7 km

Vzdálenost stoupání: 6.2 km

Vzdálenost klesání: 7.3 km

Vzdálenost roviny: 12.2 km