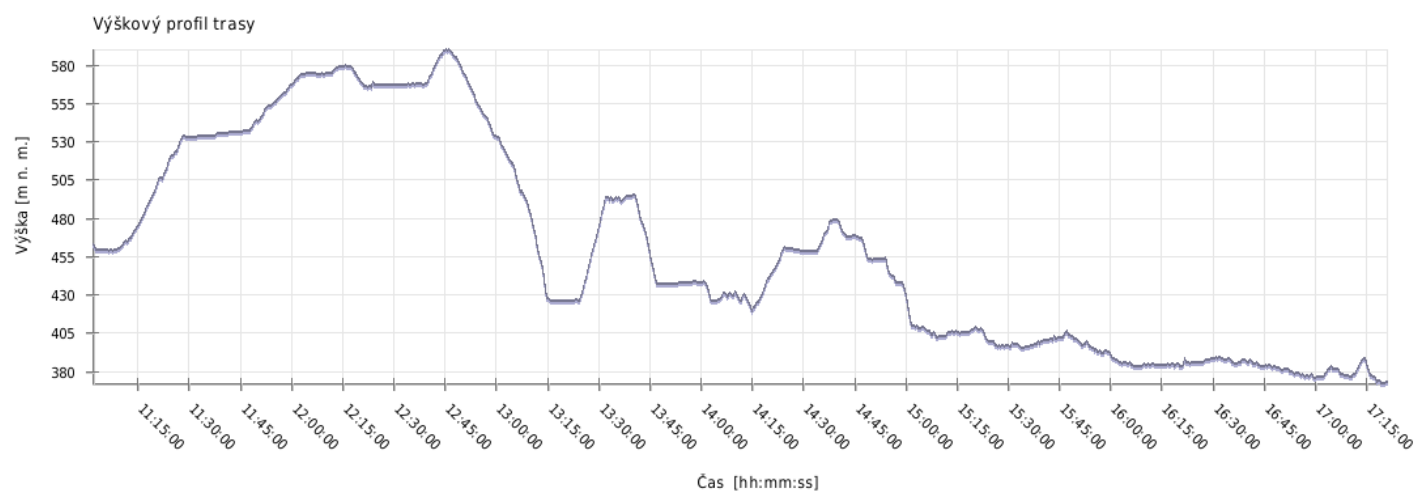
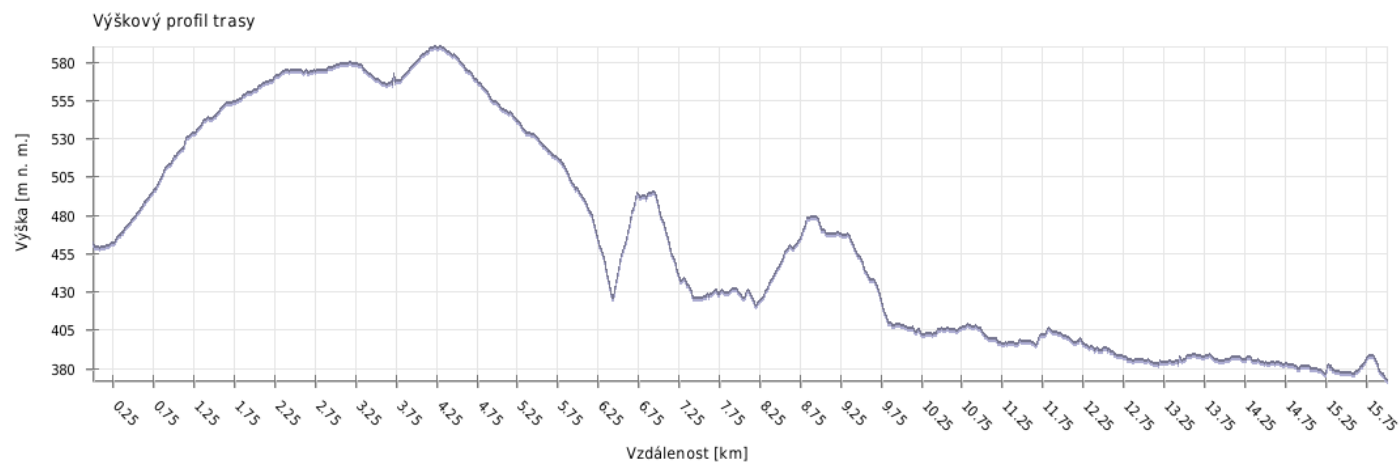
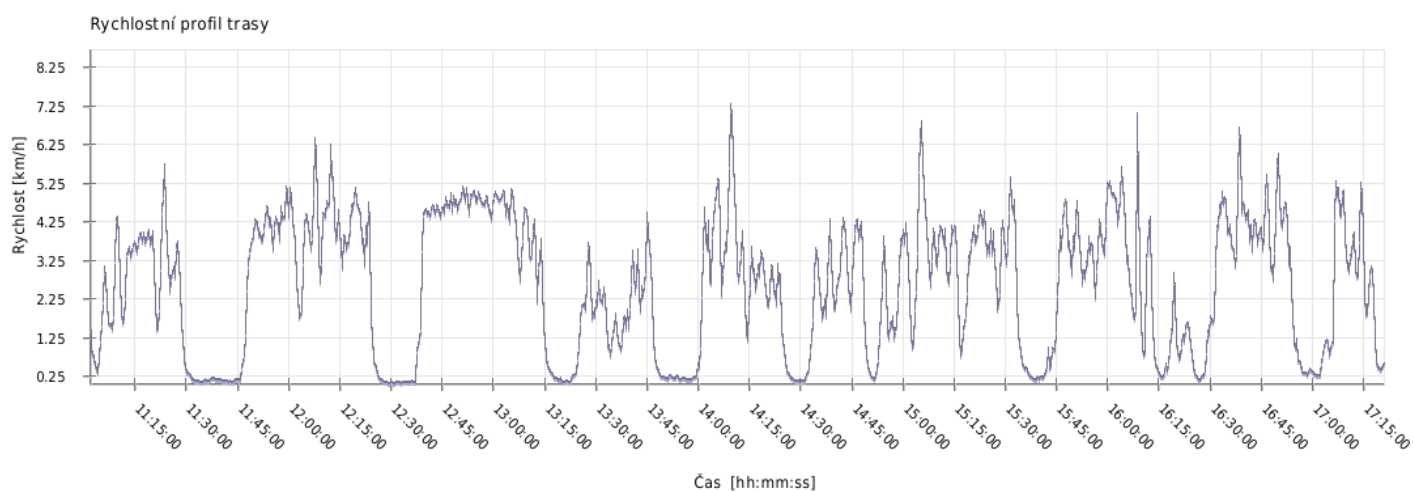
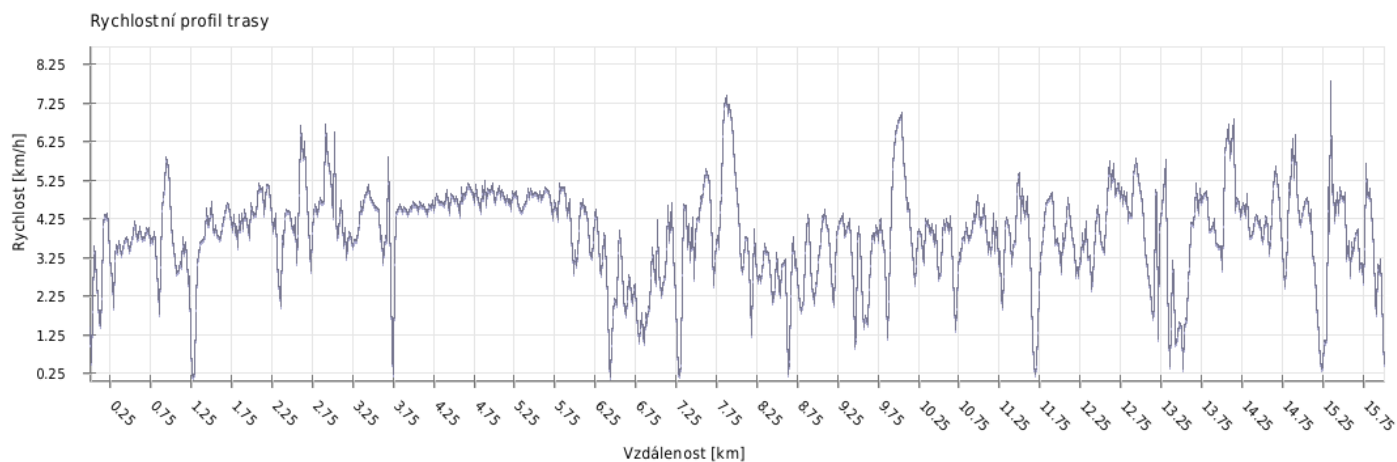


Výška



Minimální výška:	372 m n. m.
Maximální výška:	590 m n. m.
Průměrná výška:	454.9 m n. m.
Maximální rozdíl:	218 m
Celkové stoupání:	491 m
Celkové klesání:	582 m
Počáteční výška:	464 m n. m.
Koncová výška:	372 m n. m.
Konečná bilance:	-92 m

Rychlost

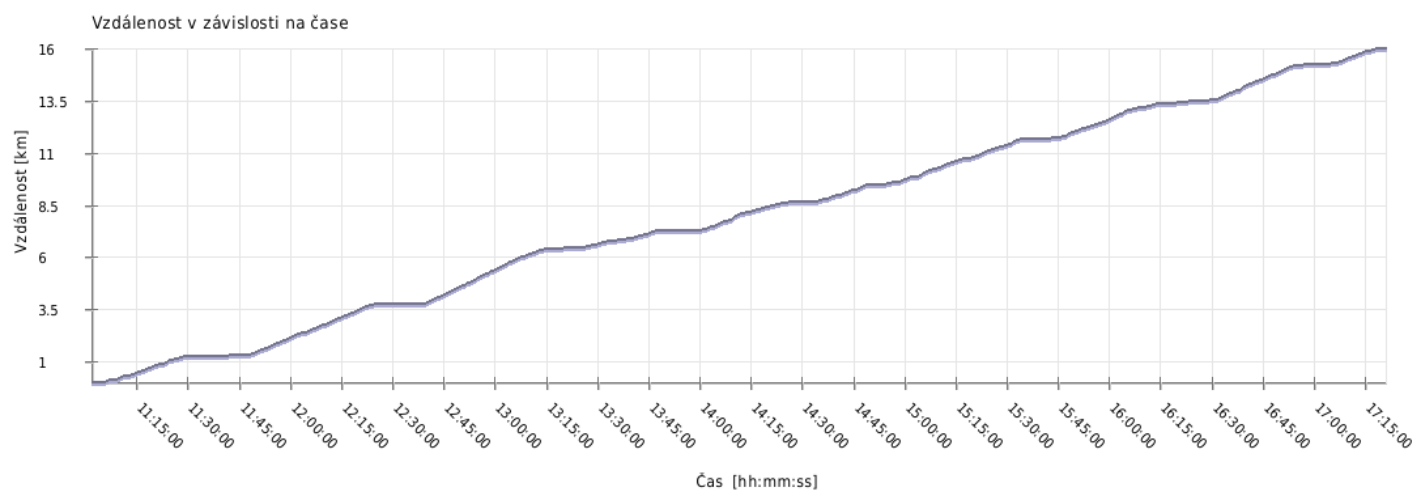


Minimální rychlost:	0.1 km/h
Maximální rychlost:	8.7 km/h
Průměrná rychlost stoupání:	5 km/h
Průměrná rychlost klesání:	4.9 km/h
Průměrná rychlost na rovině:	5 km/h
Průměrná rychlost:	5 km/h

Čas

Datum trasy:	10.5.2017
Čas na začátku trasy:	11:01:51
Čas na konci trasy:	17:21:05
Celková doba trasy:	6h 19m 14s
Celková doba stoupání:	1h 31m 48s
Celková doba klesání:	1h 32m 00s
Celková doba roviny:	3h 15m 26s

Vzdálenost



Celková plošná vzdálenost: 15.8 km

Celková skutečná vzdálenost: 16 km

Vzdálenost stoupání: 4.2 km

Vzdálenost klesání: 5.1 km

Vzdálenost roviny: 6.7 km