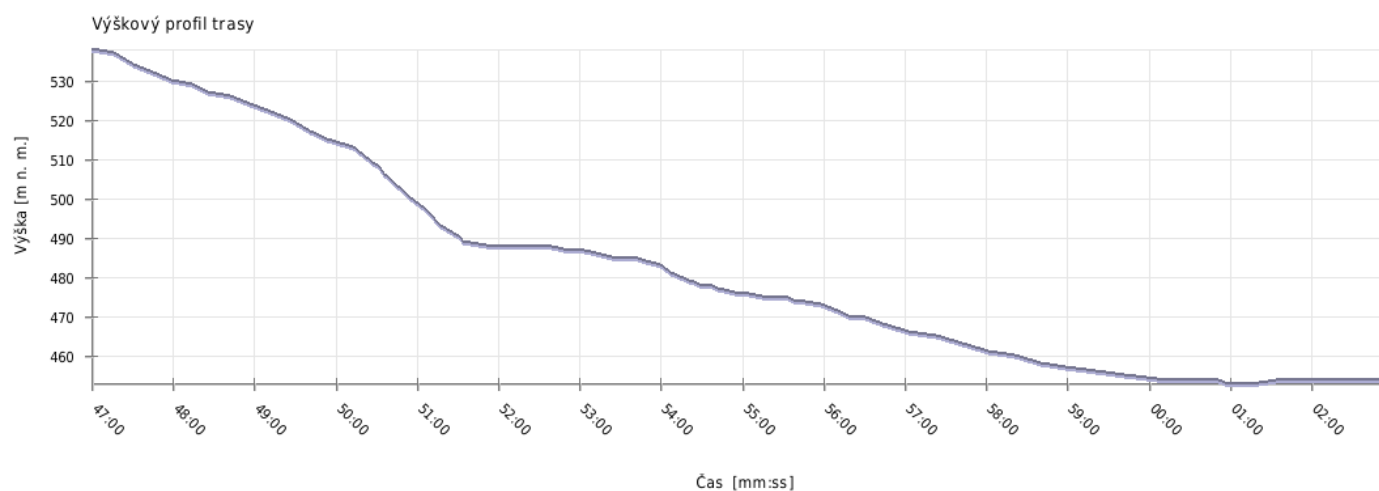
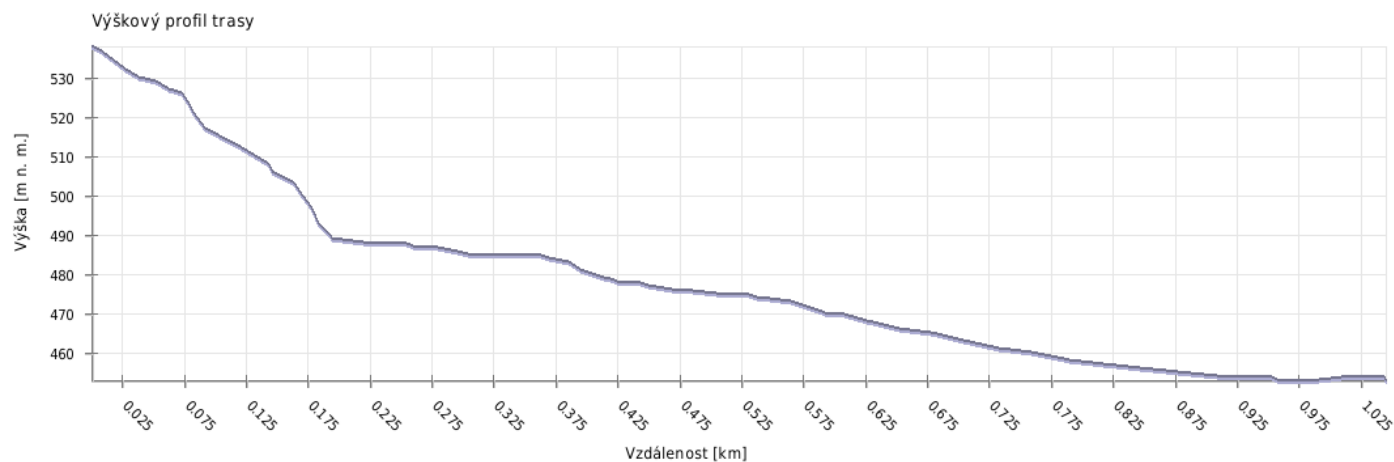
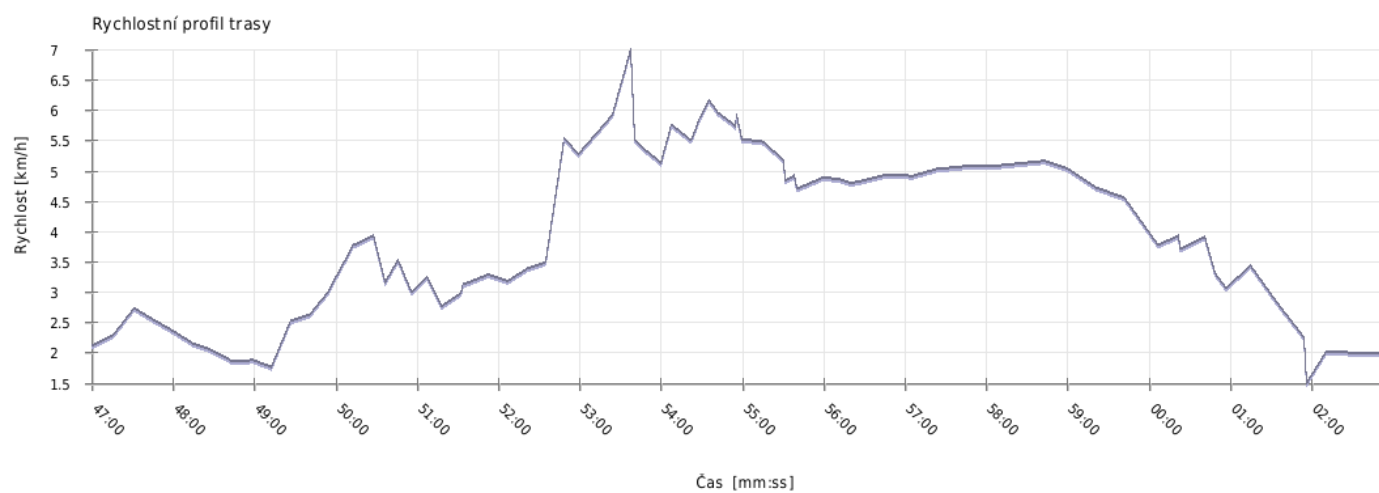
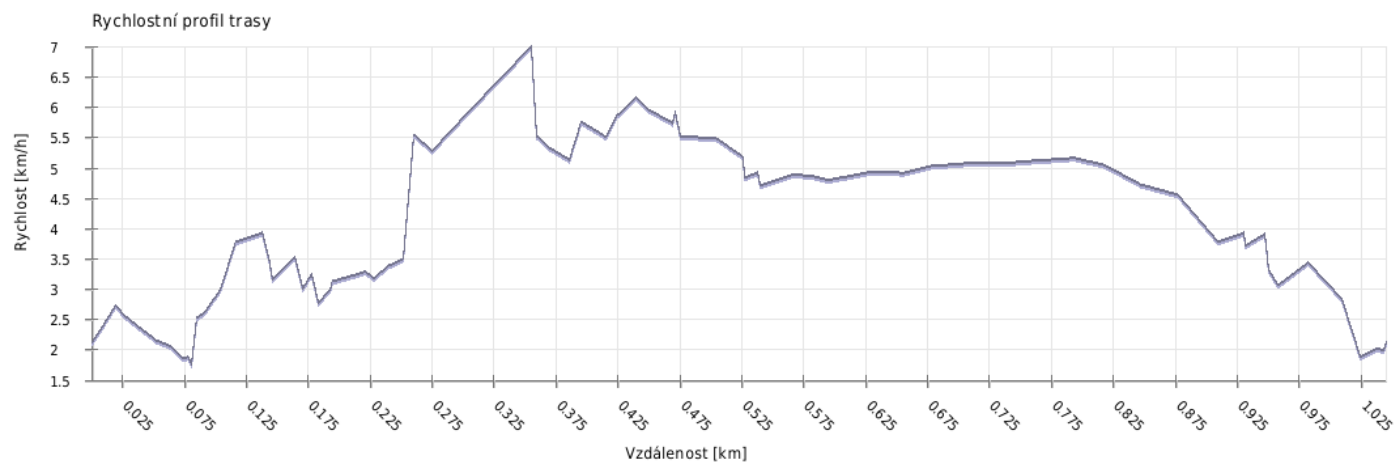


Výška



Minimální výška:	453 m n. m.
Maximální výška:	538.5 m n. m.
Průměrná výška:	484 m n. m.
Maximální rozdíl:	85.5 m
Celkové stoupání:	1 m
Celkové klesání:	86 m
Počáteční výška:	538.5 m n. m.
Koncová výška:	453 m n. m.
Konečná bilance:	-85.5 m

Rychlost

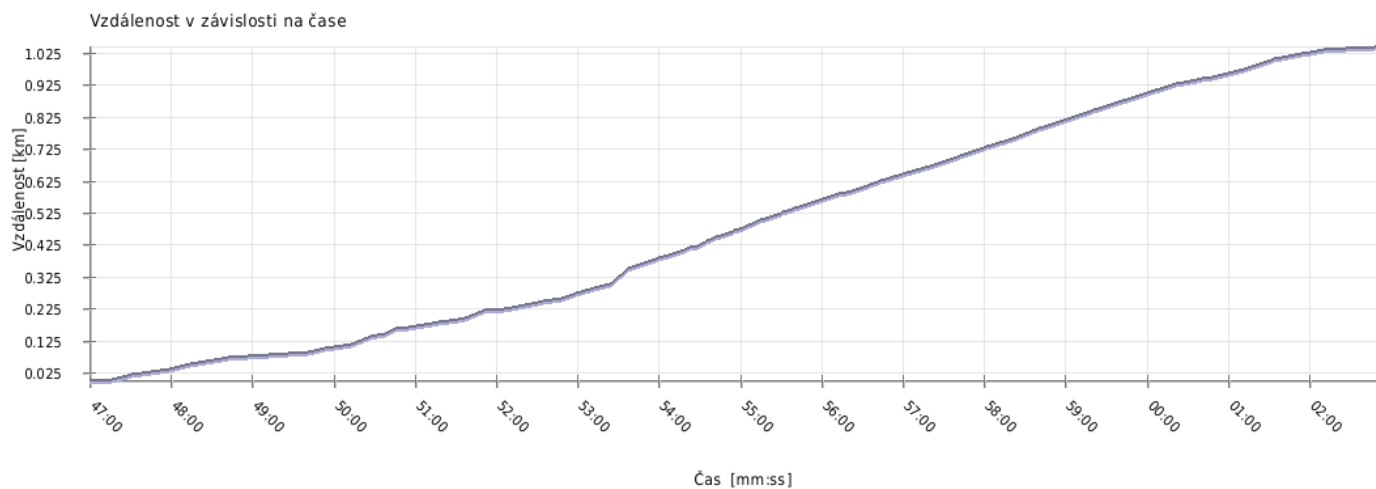


Minimální rychlost:	1.5 km/h
Maximální rychlost:	7 km/h
Průměrná rychlost stoupání:	5.2 km/h
Průměrná rychlost klesání:	5.1 km/h
Průměrná rychlost na rovině:	6.2 km/h
Průměrná rychlost:	5.3 km/h

Čas

Datum trasy:	14.5.2016
Čas na začátku trasy:	03:46:59
Čas na konci trasy:	04:02:55
Celková doba trasy:	15m 56s
Celková doba stoupání:	00m 19s
Celková doba klesání:	11m 30s
Celková doba roviny:	04m 07s

Vzdálenost



Celková plošná vzdálenost: 1 km

Celková skutečná vzdálenost: 1 km

Vzdálenost stoupání: 0 km

Vzdálenost klesání: 0.8 km

Vzdálenost roviny: 0.3 km