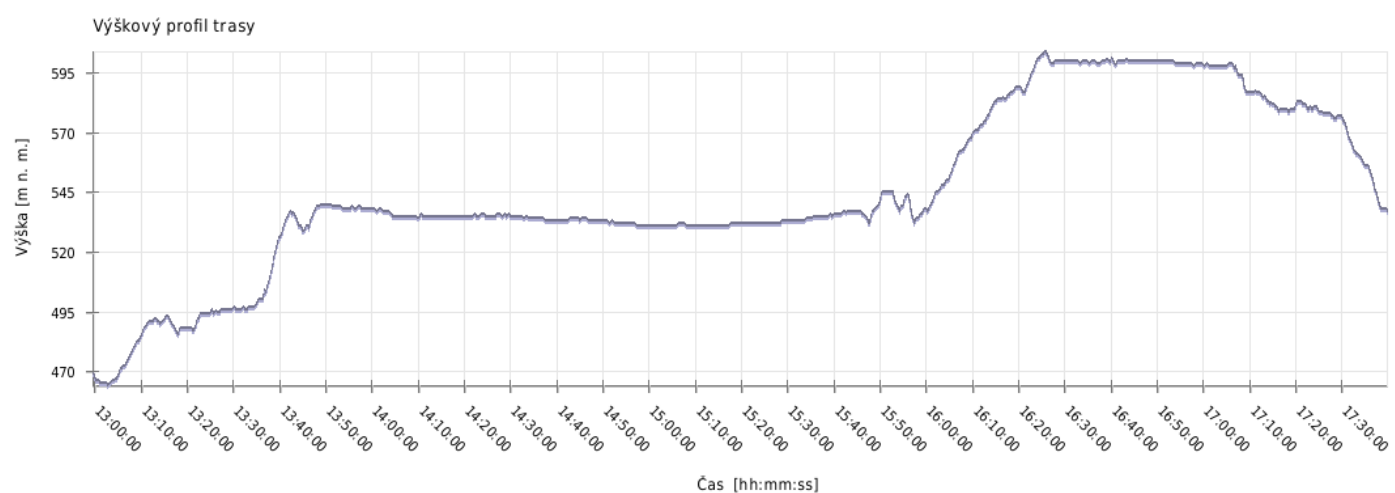
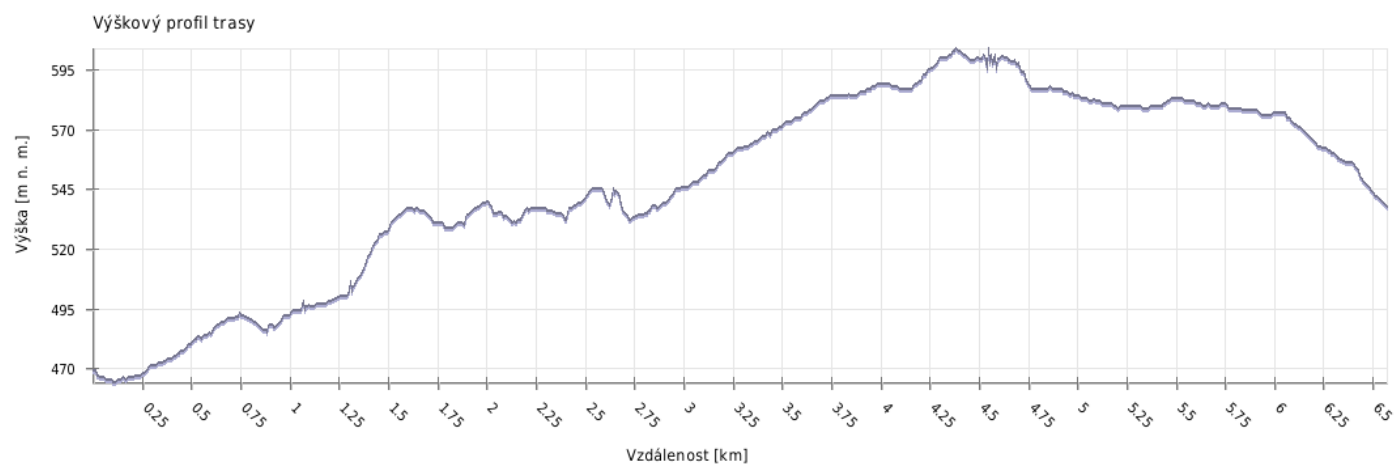
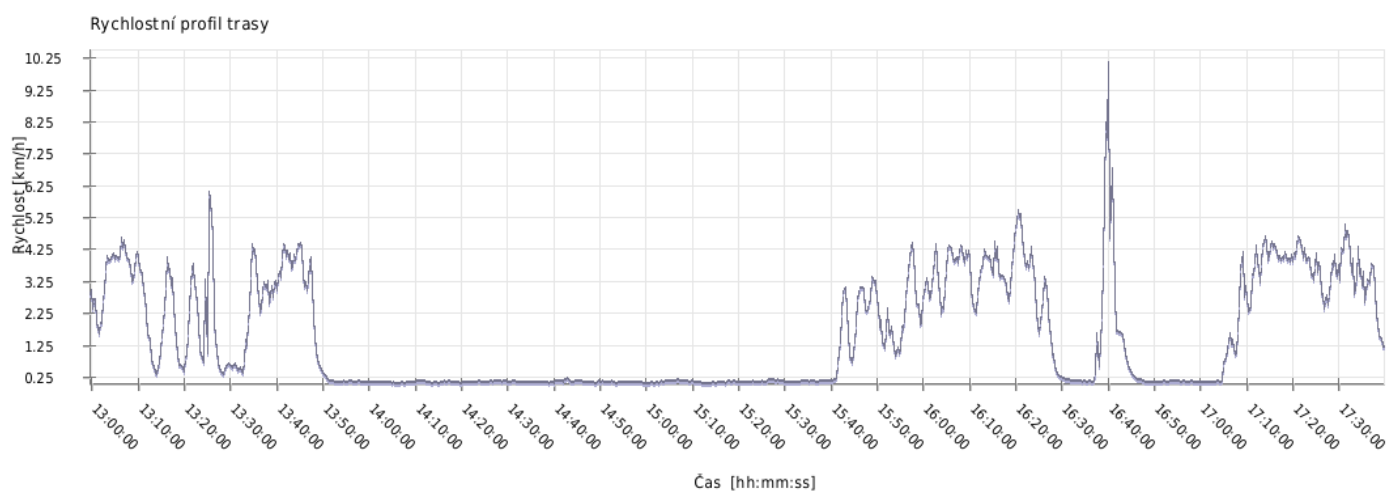
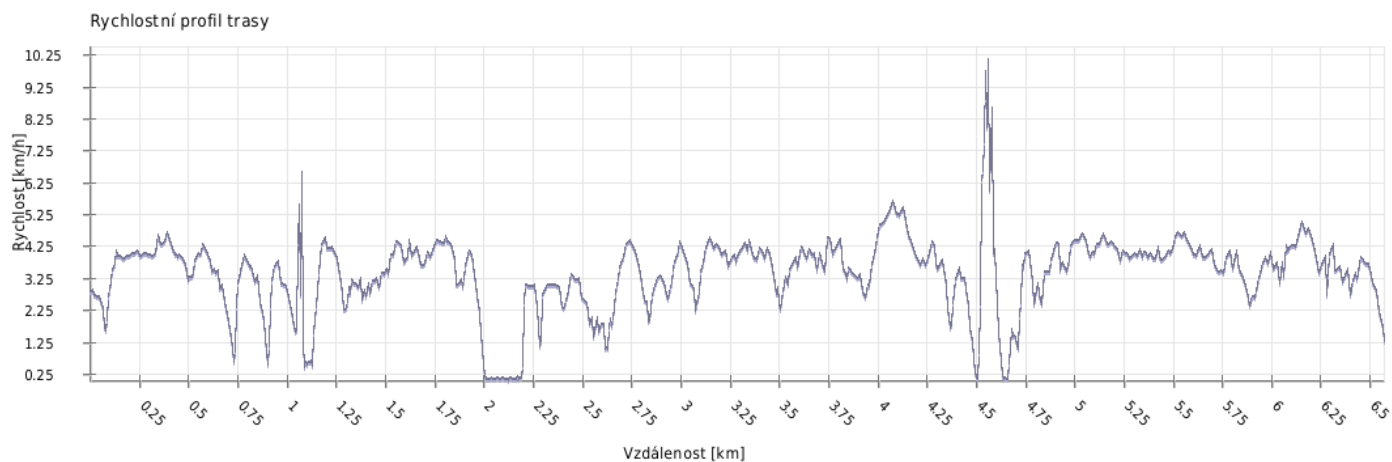


Výška



Minimální výška:	464 m n. m.
Maximální výška:	604 m n. m.
Průměrná výška:	545.3 m n. m.
Maximální rozdíl:	140 m
Celkové stoupání:	303 m
Celkové klesání:	235 m
Počáteční výška:	469.3 m n. m.
Koncová výška:	537 m n. m.
Konečná bilance:	67.7 m

Rychlost

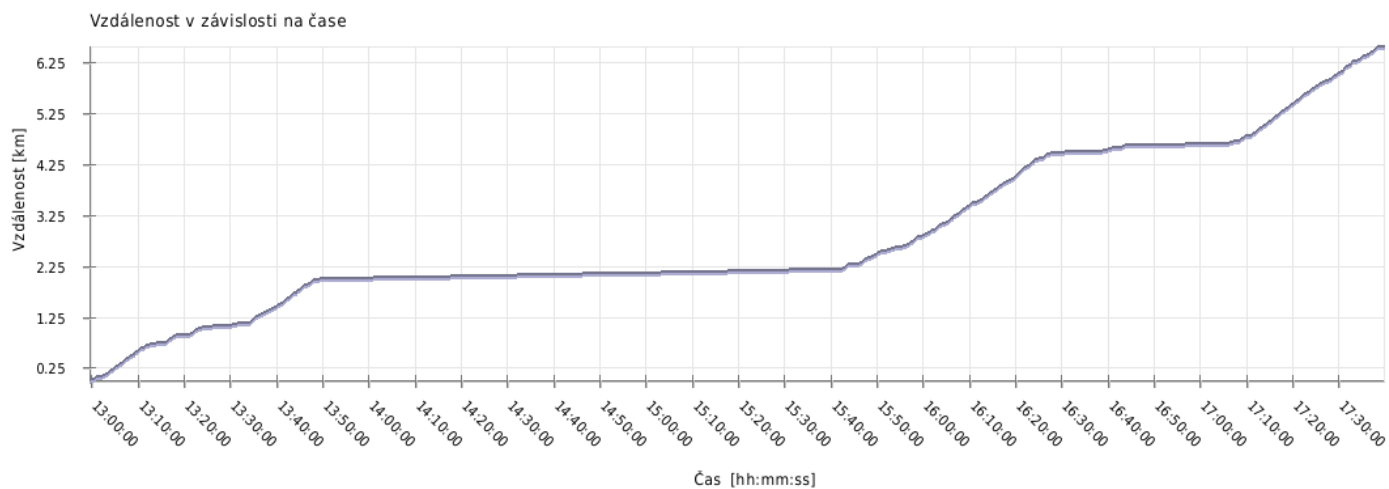


Minimální rychlost:	0 km/h
Maximální rychlost:	10.5 km/h
Průměrná rychlost stoupání:	4.4 km/h
Průměrná rychlost klesání:	4.8 km/h
Průměrná rychlost na rovině:	4.6 km/h
Průměrná rychlost:	4.6 km/h

Čas

Datum trasy:	13.5.2016
Čas na začátku trasy:	12:59:37
Čas na konci trasy:	17:39:47
Celková doba trasy:	4h 40m 10s
Celková doba stoupání:	58m 41s
Celková doba klesání:	43m 39s
Celková doba roviny:	2h 57m 50s

Vzdálenost



Celková plošná vzdálenost: 6.4 km

Celková skutečná vzdálenost: 6.6 km

Vzdálenost stoupání: 2.2 km

Vzdálenost klesání: 1.5 km

Vzdálenost roviny: 2.9 km