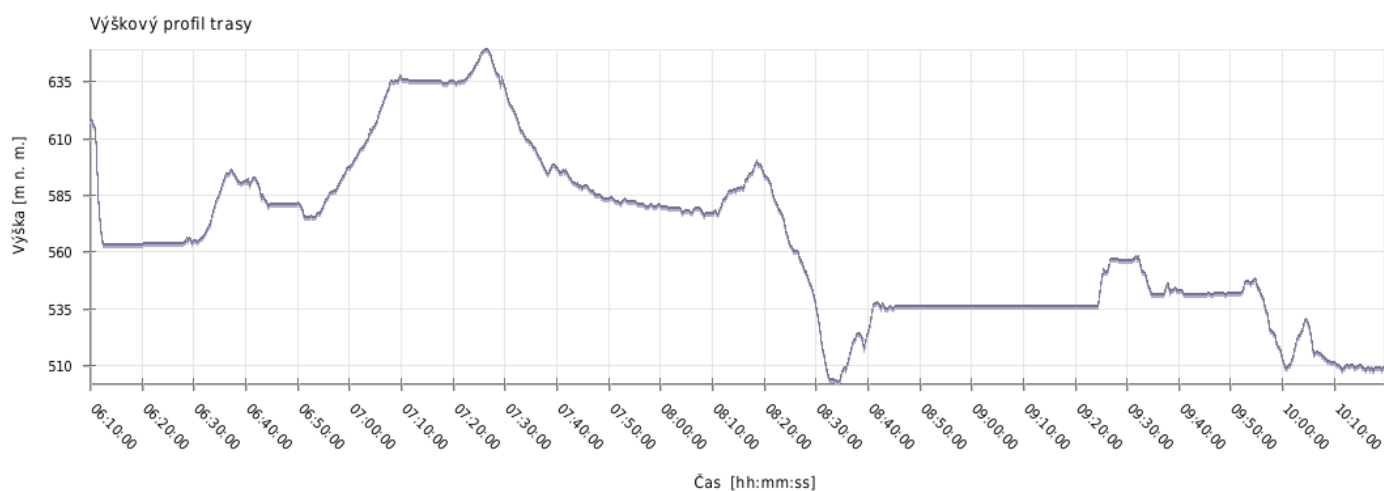
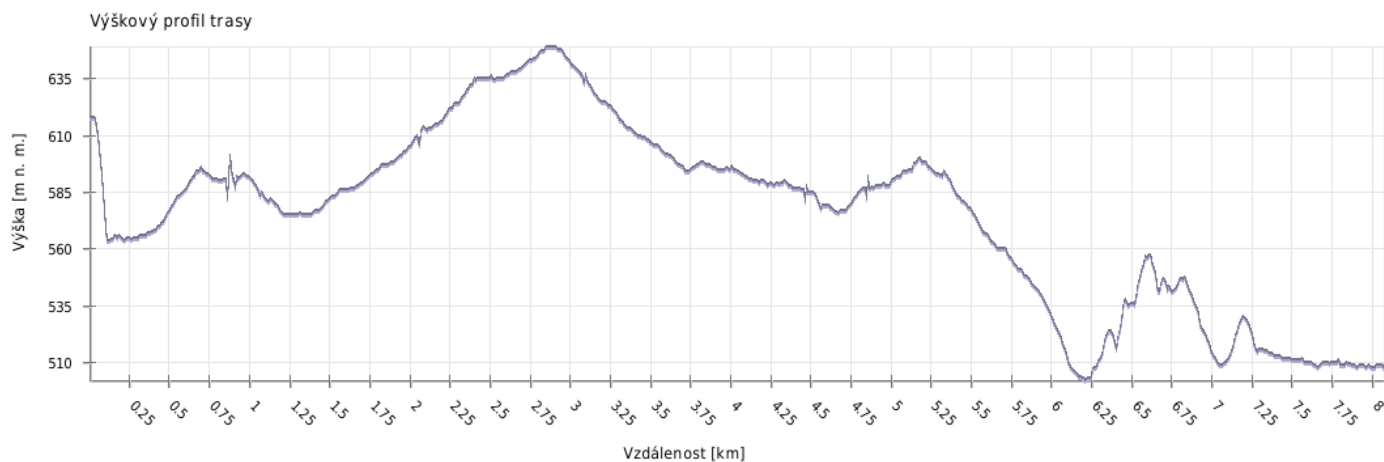


## Výška



Minimální výška: 502 m n. m.

Maximální výška: 649 m n. m.

Průměrná výška: 573 m n. m.

Maximální rozdíl: 147 m

Celkové stoupání: 388 m

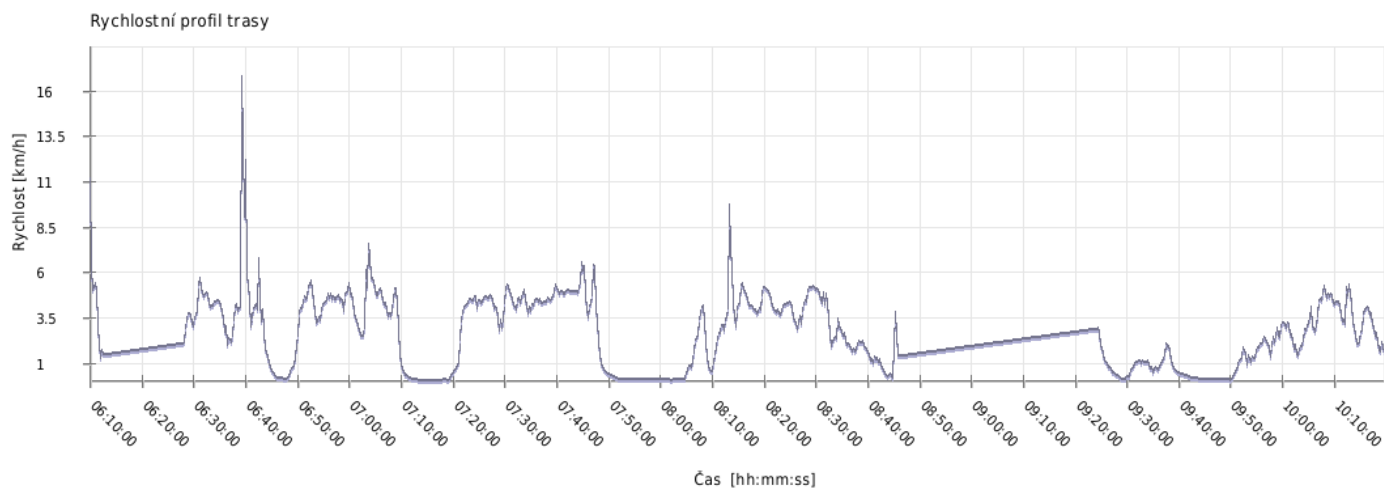
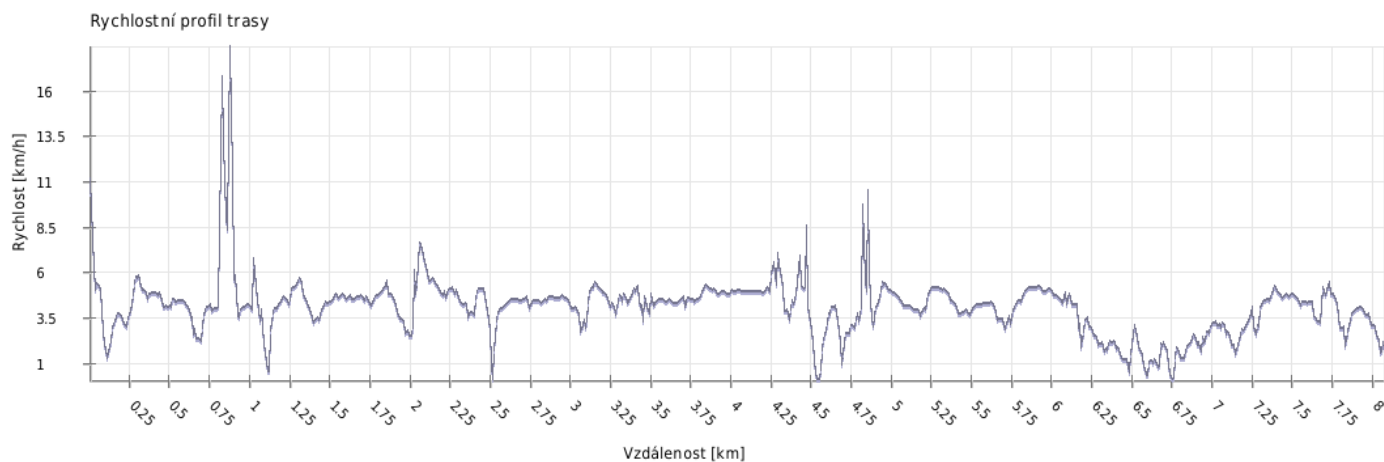
Celkové klesání: 497 m

Počáteční výška: 618.3 m n. m.

Koncová výška: 509 m n. m.

Konečná bilance: -109.3 m

## Rychlost



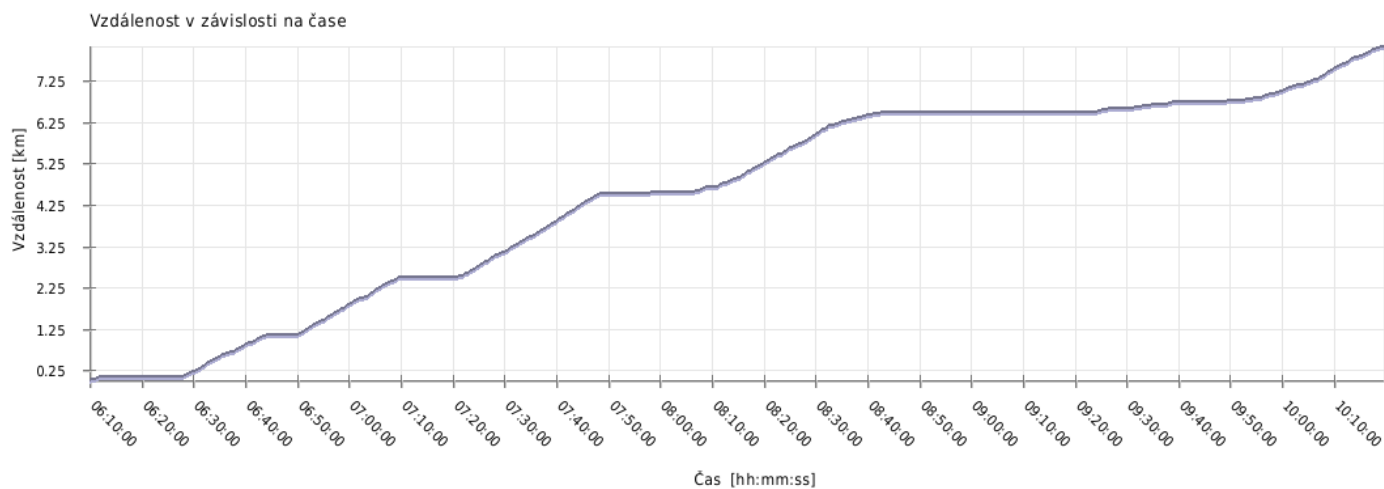
Minimální rychlost:	0 km/h
Maximální rychlost:	18.4 km/h
Průměrná rychlost stoupání:	4.7 km/h
Průměrná rychlost klesání:	4.8 km/h
Průměrná rychlost na rovině:	4.8 km/h
Průměrná rychlost:	4.8 km/h

## Čas

---

Datum trasy:	13.5.2016
Čas na začátku trasy:	06:09:59
Čas na konci trasy:	10:19:38
Celková doba trasy:	4h 09m 39s
Celková doba stoupání:	1h 46m 25s
Celková doba klesání:	1h 01m 19s
Celková doba roviny:	1h 21m 55s

## Vzdálenost



Celková plošná vzdálenost: 7.8 km

Celková skutečná vzdálenost: 8.1 km

Vzdálenost stoupání: 2.5 km

Vzdálenost klesání: 3.1 km

Vzdálenost roviny: 2.5 km