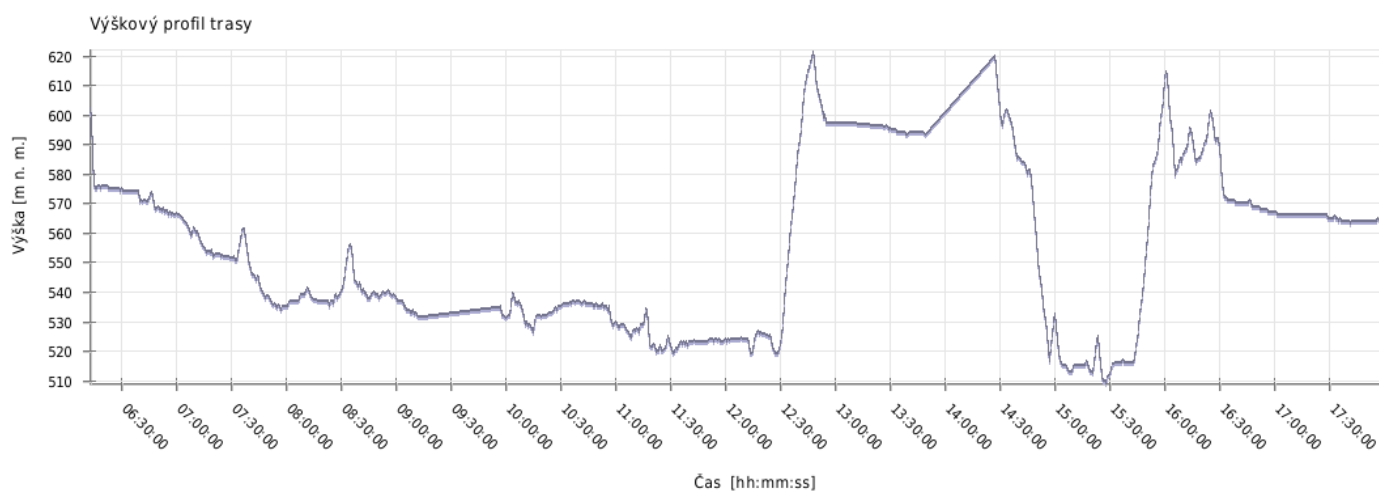
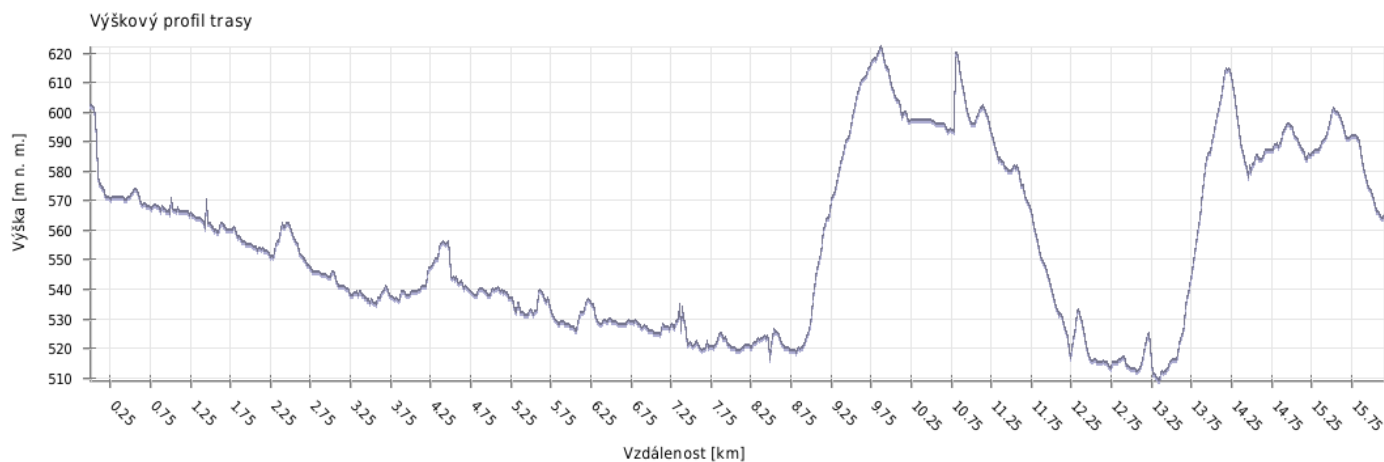
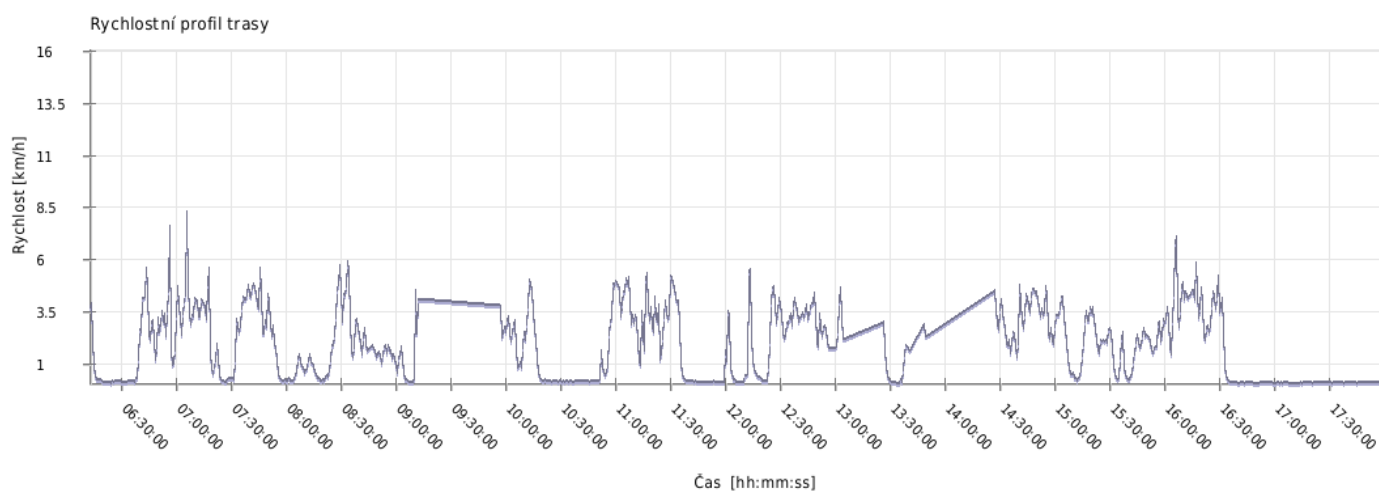
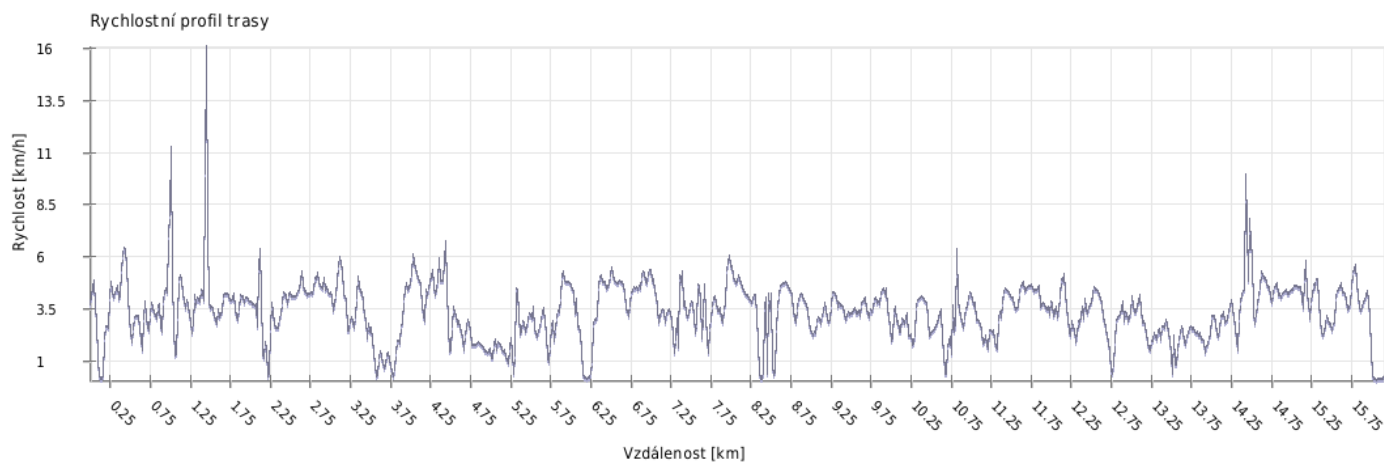


## Výška



Minimální výška:	509 m n. m.
Maximální výška:	622 m n. m.
Průměrná výška:	552.2 m n. m.
Maximální rozdíl:	113 m
Celkové stoupání:	767 m
Celkové klesání:	805 m
Počáteční výška:	602.4 m n. m.
Koncová výška:	564 m n. m.
Konečná bilance:	-38.4 m

## Rychlost



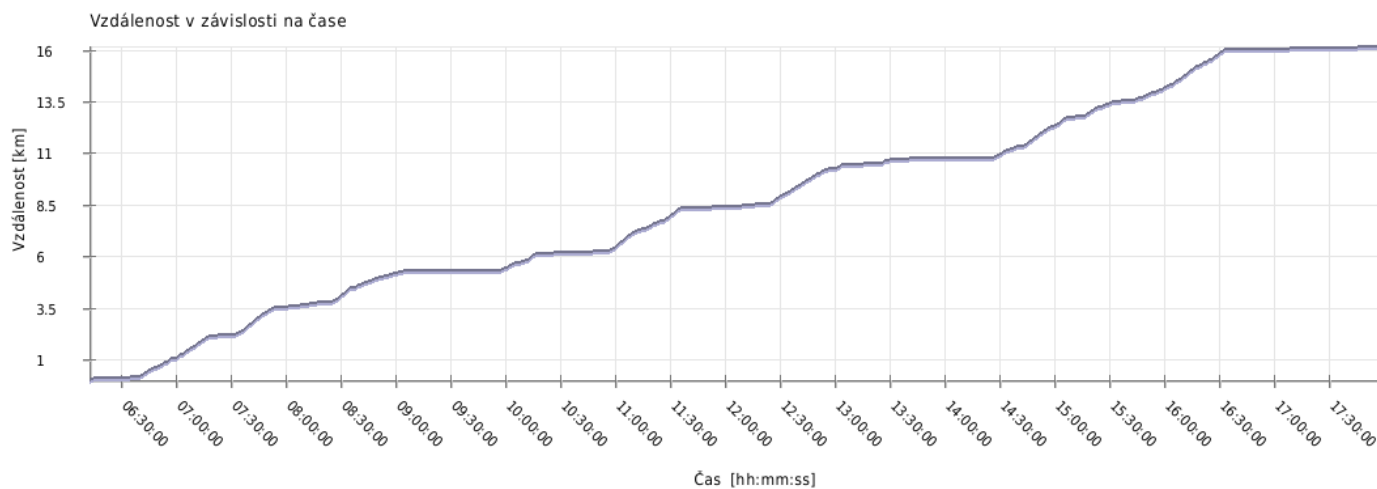
Minimální rychlost:	0 km/h
Maximální rychlost:	16.1 km/h
Průměrná rychlost stoupání:	4.8 km/h
Průměrná rychlost klesání:	4.9 km/h
Průměrná rychlost na rovině:	4.8 km/h
Průměrná rychlost:	4.8 km/h

## Čas

---

Datum trasy:	12.5.2016
Čas na začátku trasy:	06:12:41
Čas na konci trasy:	17:59:47
Celková doba trasy:	11h 47m 06s
Celková doba stoupání:	3h 15m 38s
Celková doba klesání:	2h 37m 11s
Celková doba roviny:	5h 54m 17s

## Vzdálenost



Celková plošná vzdálenost: 15.7 km

Celková skutečná vzdálenost: 16.2 km

Vzdálenost stoupání: 4.1 km

Vzdálenost klesání: 4.9 km

Vzdálenost roviny: 7.1 km