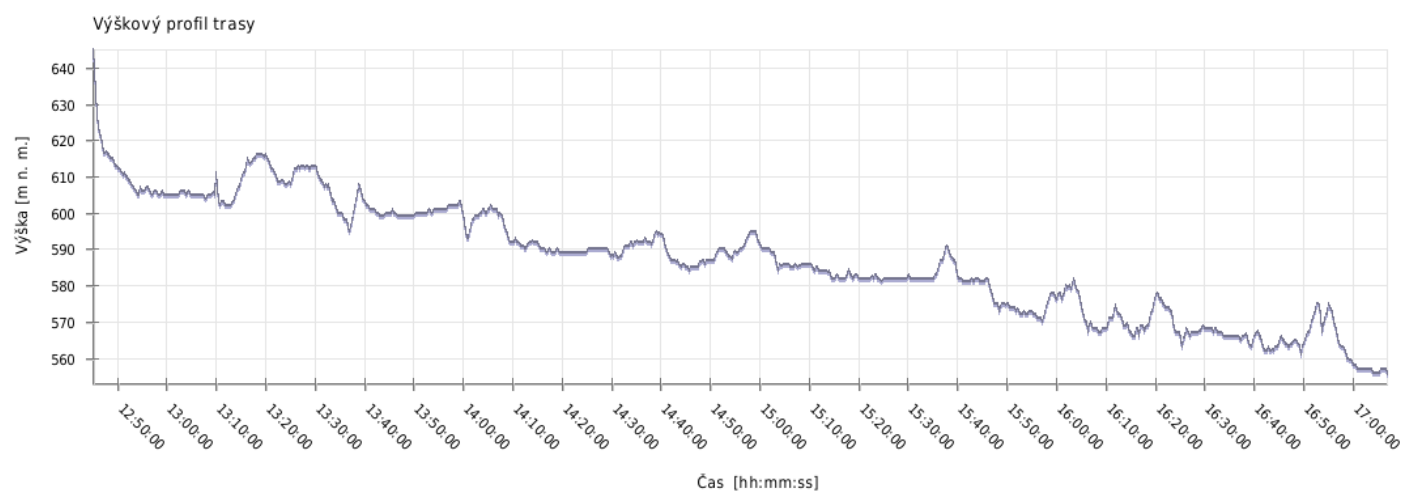
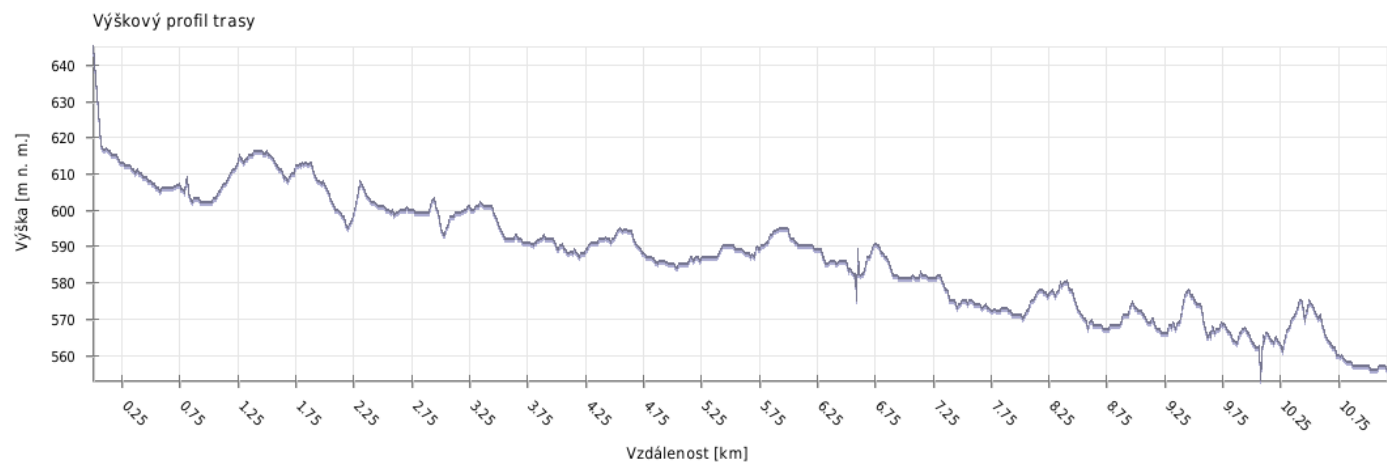
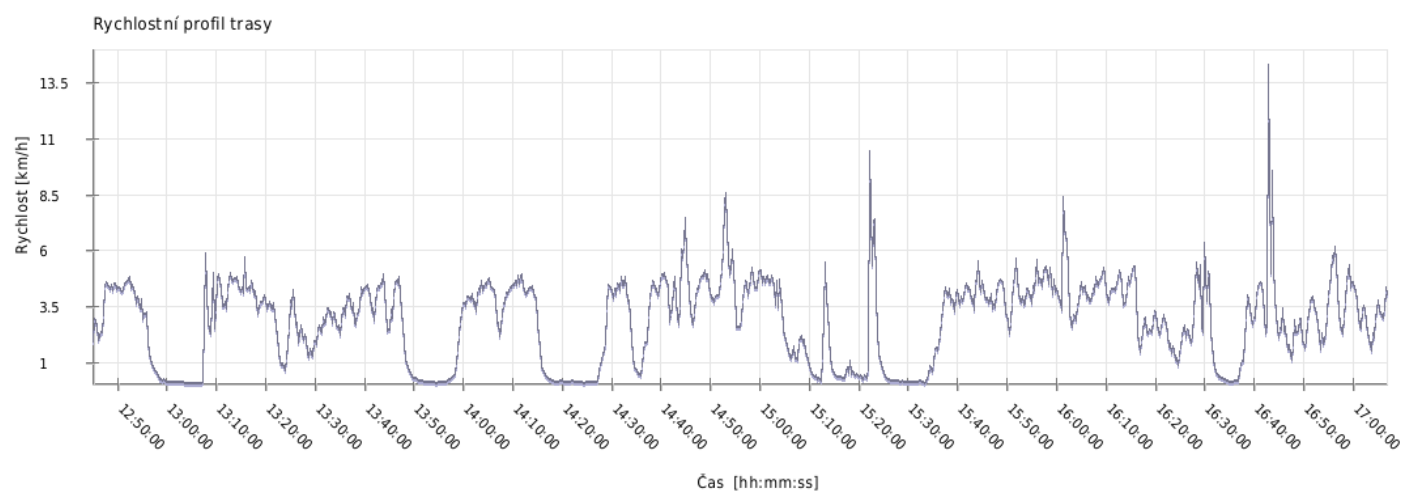
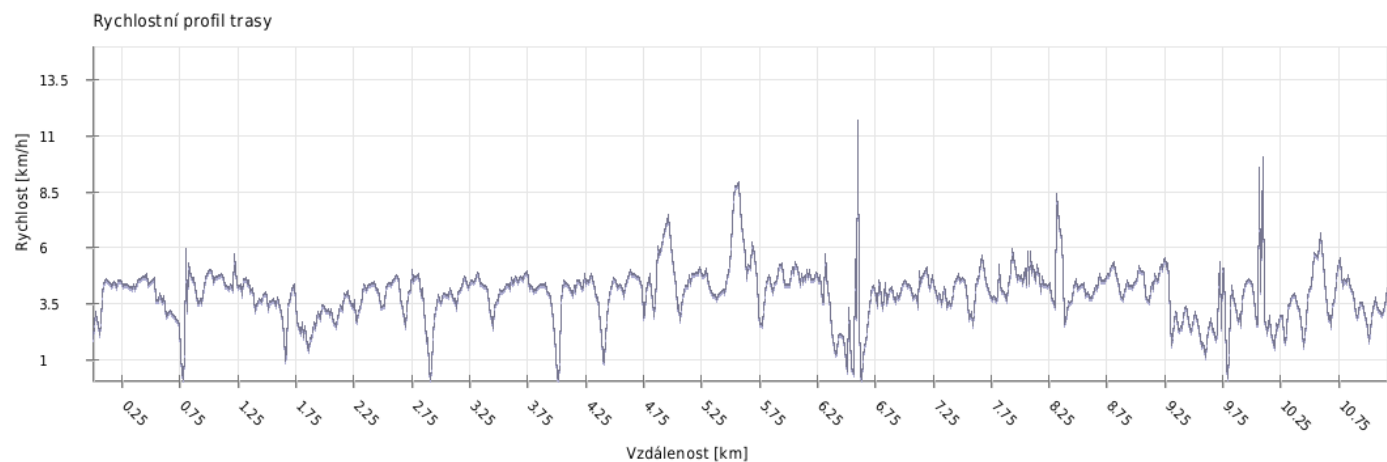


## Výška



Minimální výška:	553 m n. m.
Maximální výška:	645.7 m n. m.
Průměrná výška:	586.5 m n. m.
Maximální rozdíl:	92.7 m
Celkové stoupání:	362 m
Celkové klesání:	452 m
Počáteční výška:	645.7 m n. m.
Koncová výška:	555 m n. m.
Konečná bilance:	-90.7 m

## Rychlost



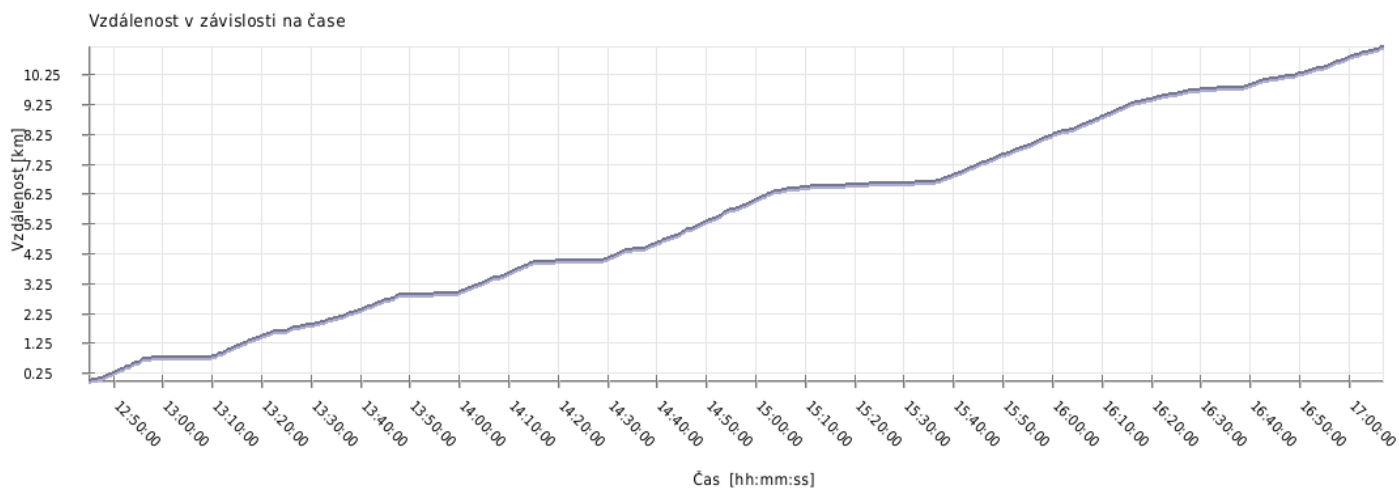
Minimální rychlost:	0.1 km/h
Maximální rychlost:	15 km/h
Průměrná rychlost stoupání:	4.9 km/h
Průměrná rychlost klesání:	4.8 km/h
Průměrná rychlost na rovině:	4.7 km/h
Průměrná rychlost:	4.8 km/h

## Čas

---

Datum trasy:	11.5.2016
Čas na začátku trasy:	12:45:03
Čas na konci trasy:	17:06:57
Celková doba trasy:	4h 21m 54s
Celková doba stoupání:	48m 37s
Celková doba klesání:	1h 05m 00s
Celková doba roviny:	2h 28m 17s

## Vzdálenost



Celková plošná vzdálenost: 10.9 km

Celková skutečná vzdálenost: 11.2 km

Vzdálenost stoupání: 2.2 km

Vzdálenost klesání: 3.1 km

Vzdálenost roviny: 5.9 km