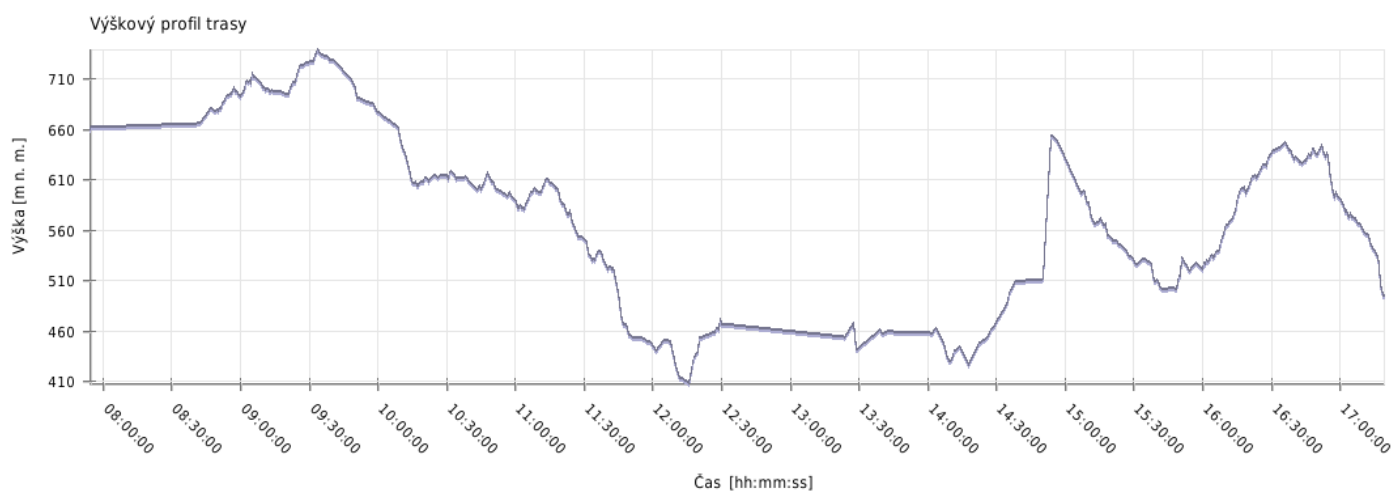
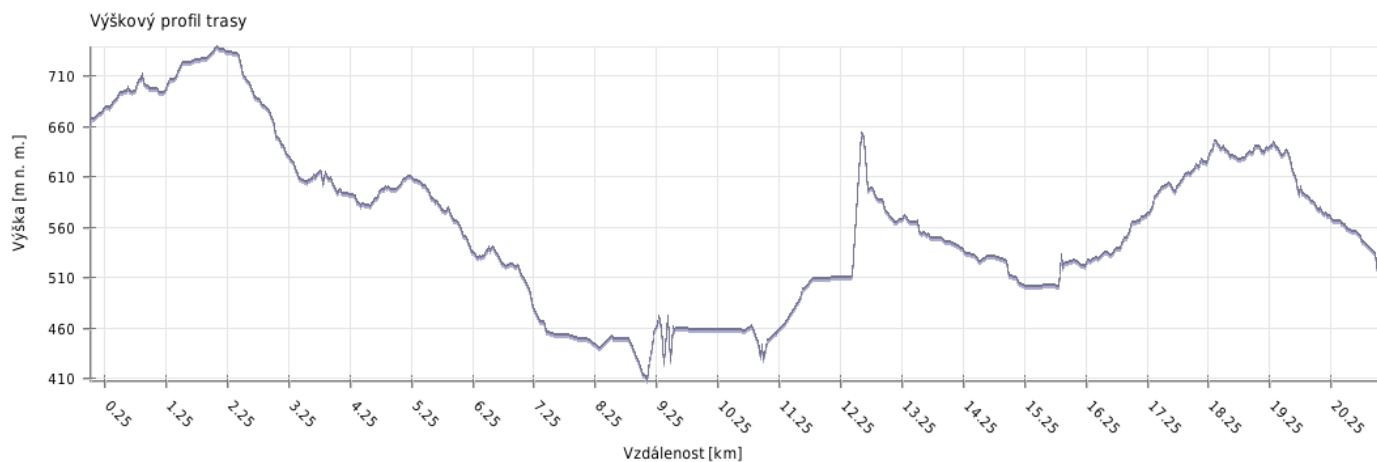
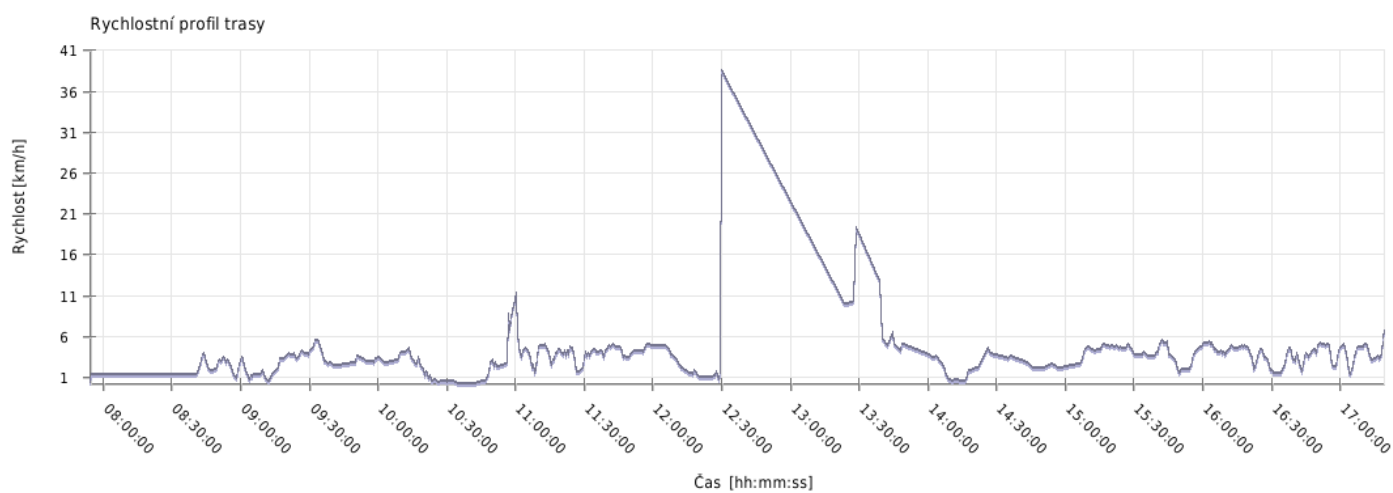
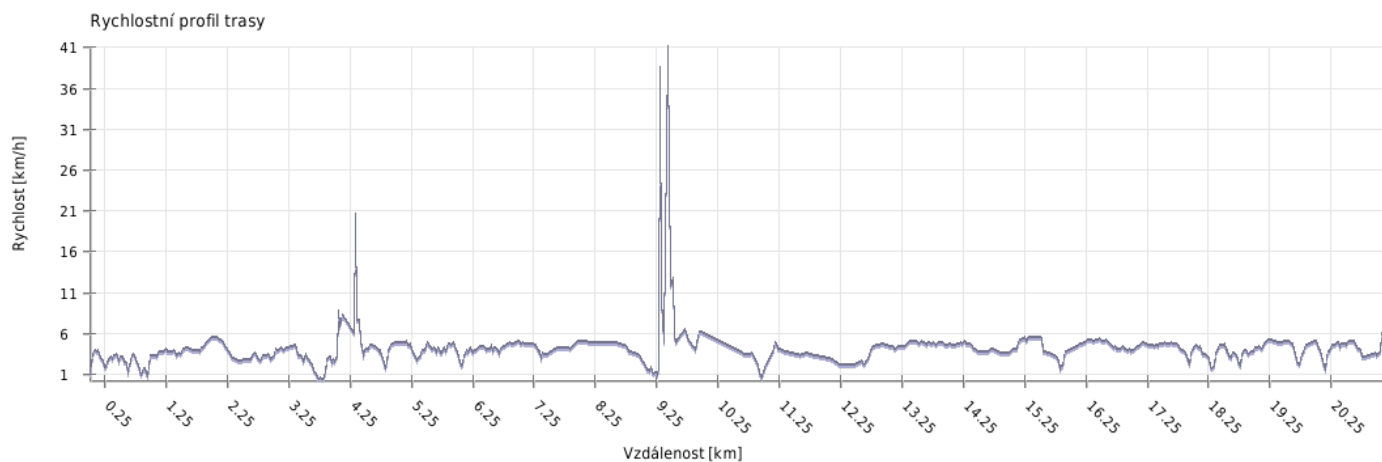


Výška



Minimální výška:	408 m n. m.
Maximální výška:	739 m n. m.
Průměrná výška:	585.7 m n. m.
Maximální rozdíl:	331 m
Celkové stoupání:	956 m
Celkové klesání:	1133 m
Počáteční výška:	671.6 m n. m.
Koncová výška:	494 m n. m.
Konečná bilance:	-177.6 m

Rychlost

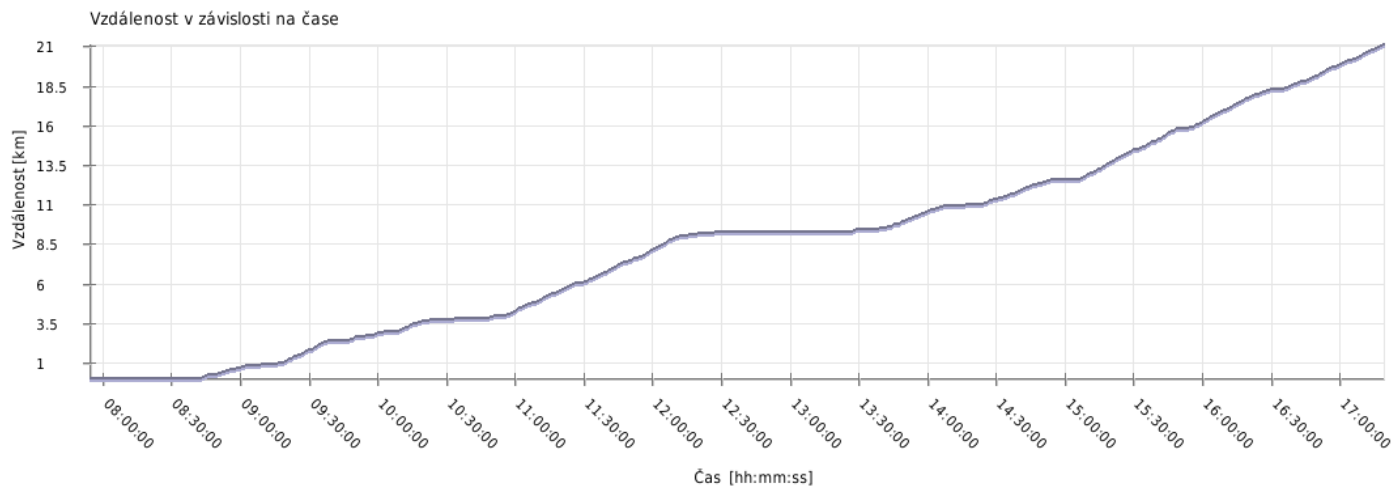


Minimální rychlost:	0.2 km/h
Maximální rychlost:	41 km/h
Průměrná rychlost stoupání:	4.6 km/h
Průměrná rychlost klesání:	4.9 km/h
Průměrná rychlost na rovině:	5.1 km/h
Průměrná rychlost:	4.8 km/h

Čas

Datum trasy:	14.9.2012
Čas na začátku trasy:	07:53:35
Čas na konci trasy:	17:19:16
Celková doba trasy:	9h 25m 41s
Celková doba stoupání:	3h 51m 12s
Celková doba klesání:	4h 44m 52s
Celková doba roviny:	49m 37s

Vzdálenost



Celková plošná vzdálenost: 20.6 km

Celková skutečná vzdálenost: 21.1 km

Vzdálenost stoupání: 7.5 km

Vzdálenost klesání: 10.7 km

Vzdálenost roviny: 3 km