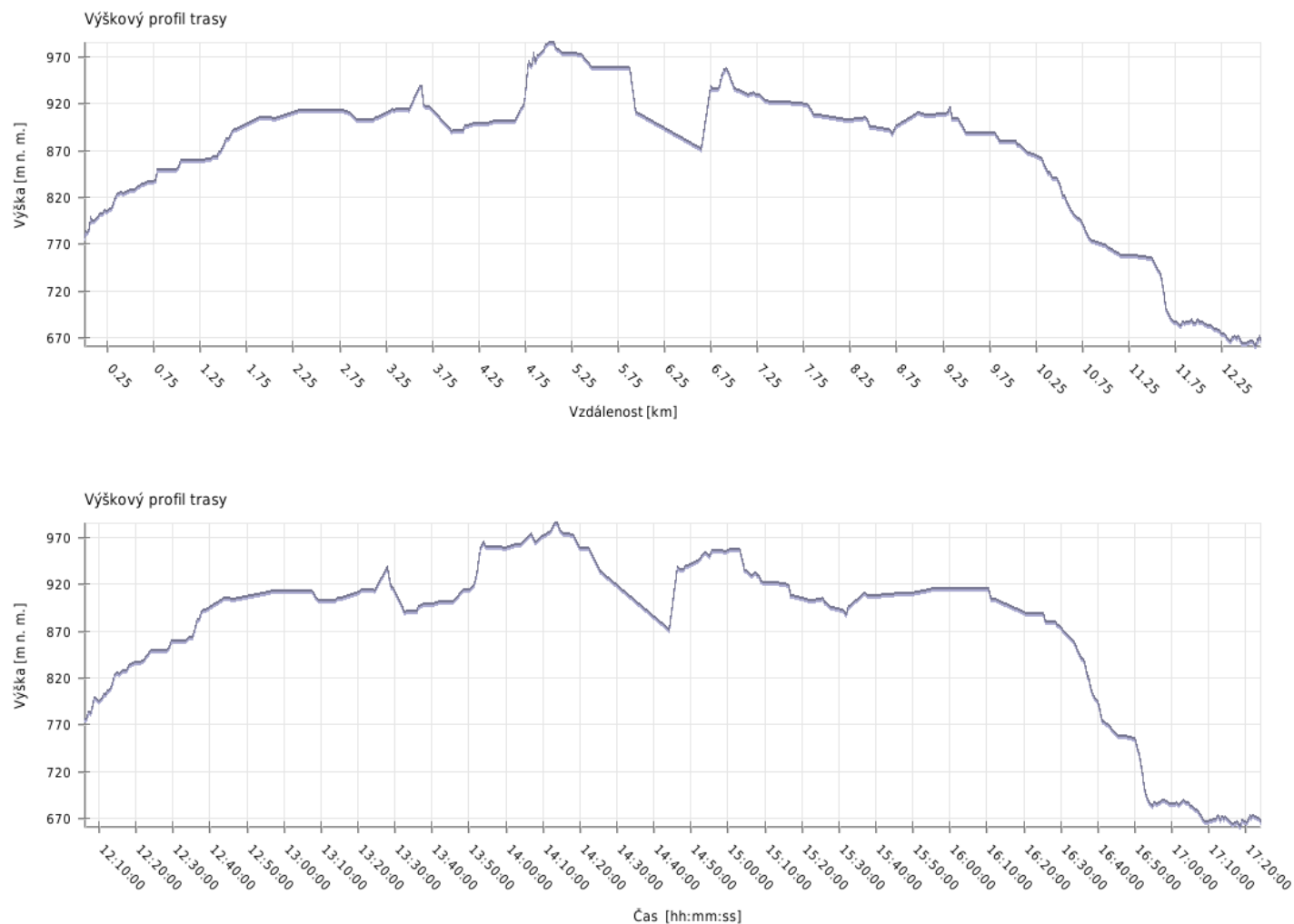
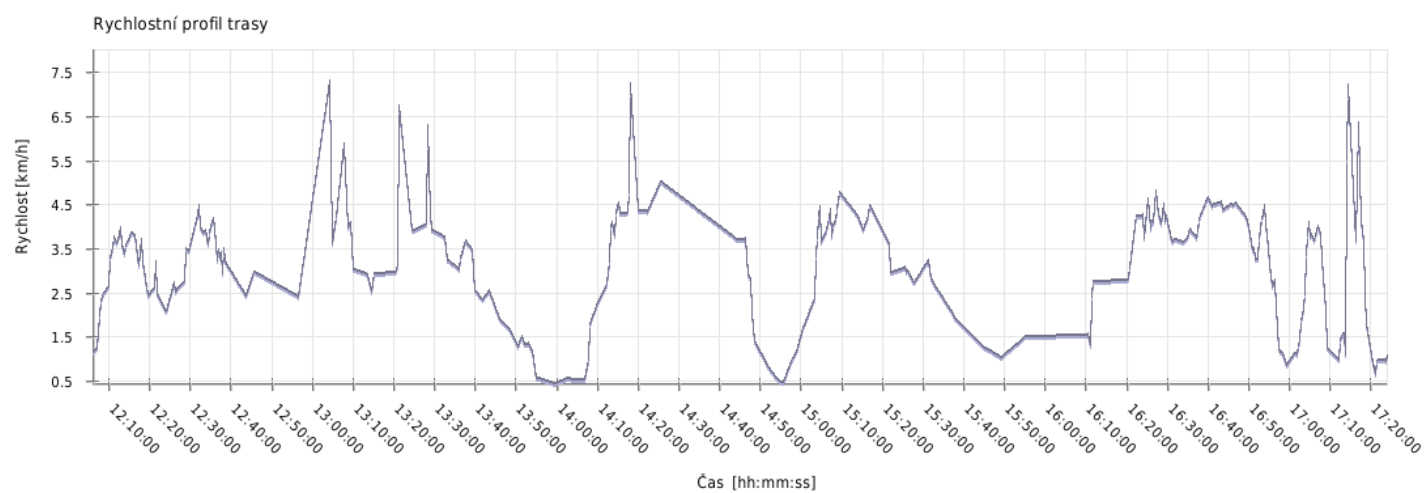
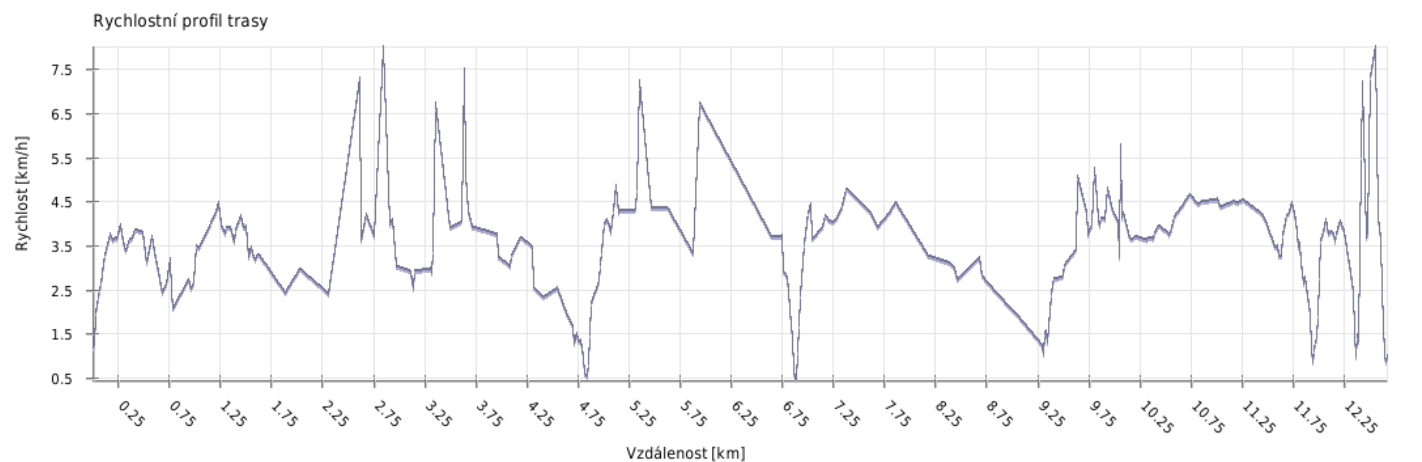


Výška



Minimální výška:	661 m n. m.
Maximální výška:	985 m n. m.
Průměrná výška:	841 m n. m.
Maximální rozdíl:	324 m
Celkové stoupání:	471 m
Celkové klesání:	583 m
Počáteční výška:	778.3 m n. m.
Koncová výška:	666 m n. m.
Konečná bilance:	-112.3 m

Rychlost

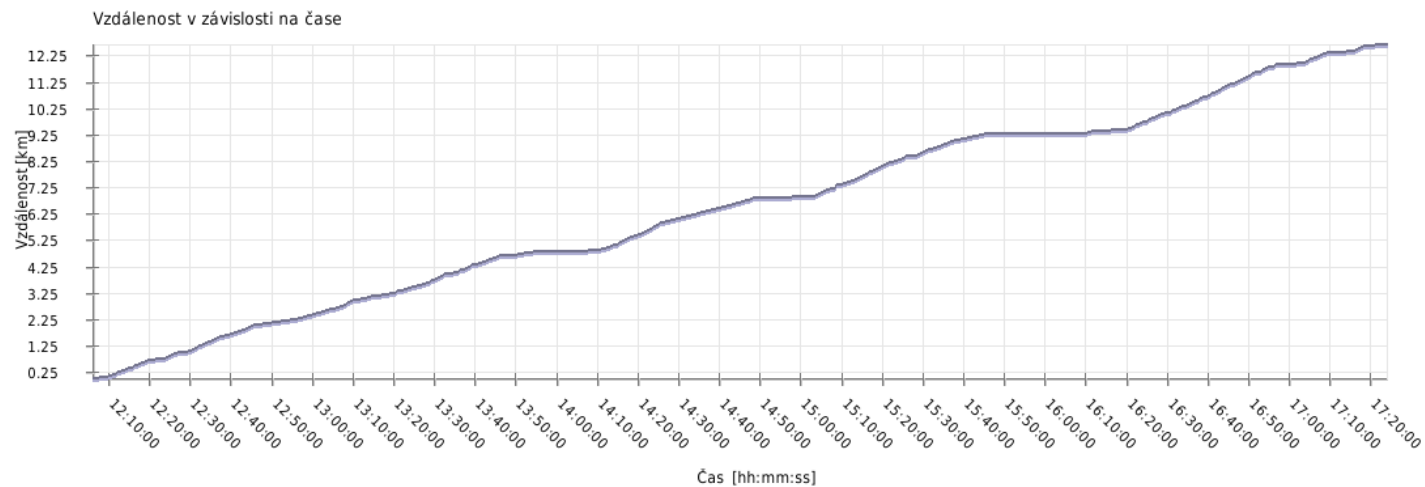


Minimální rychlost:	0.4 km/h
Maximální rychlost:	8 km/h
Průměrná rychlost stoupání:	4.4 km/h
Průměrná rychlost klesání:	4.5 km/h
Průměrná rychlost na rovině:	4.7 km/h
Průměrná rychlost:	4.5 km/h

Čas

Datum trasy:	13.9.2012
Čas na začátku trasy:	12:00:23
Čas na konci trasy:	17:24:01
Celková doba trasy:	5h 23m 38s
Celková doba stoupání:	1h 59m 57s
Celková doba klesání:	2h 11m 08s
Celková doba roviny:	1h 12m 33s

Vzdálenost



Celková plošná vzdálenost: 12.4 km

Celková skutečná vzdálenost: 12.7 km

Vzdálenost stoupání: 3.8 km

Vzdálenost klesání: 6 km

Vzdálenost roviny: 2.9 km