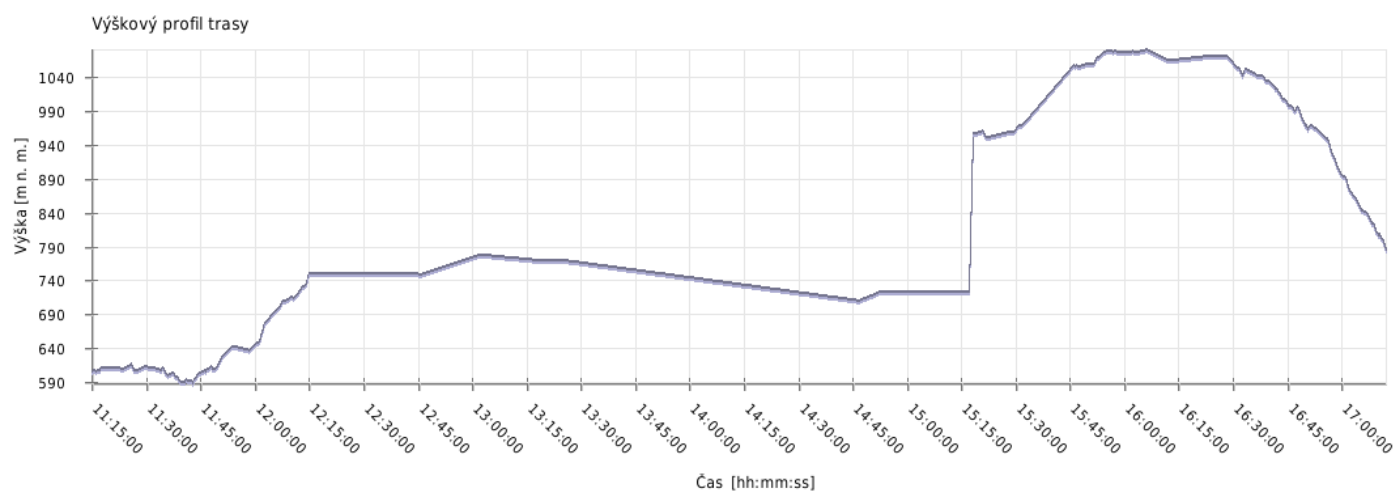
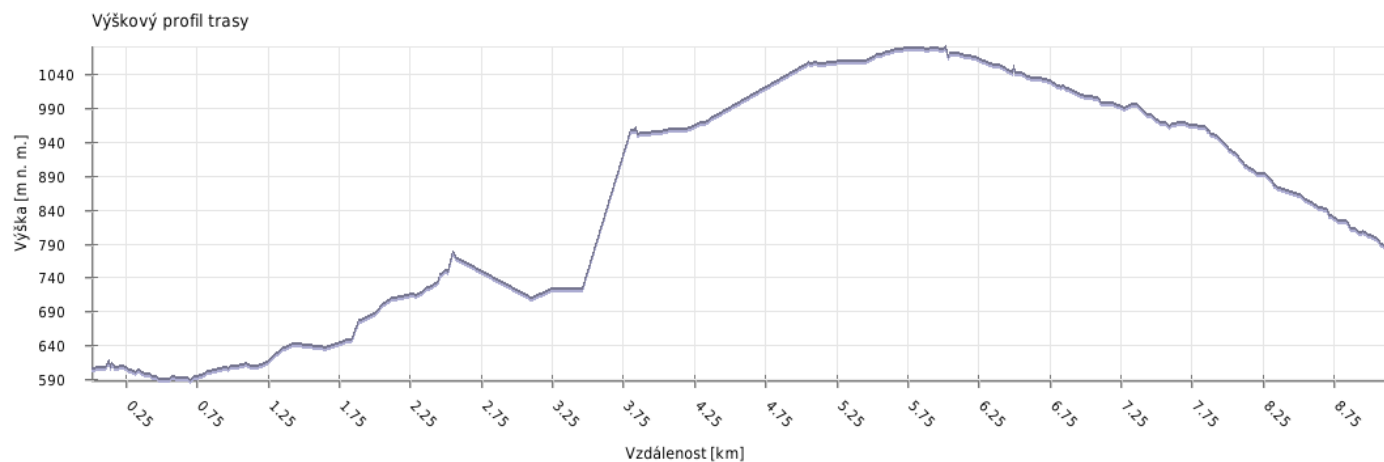
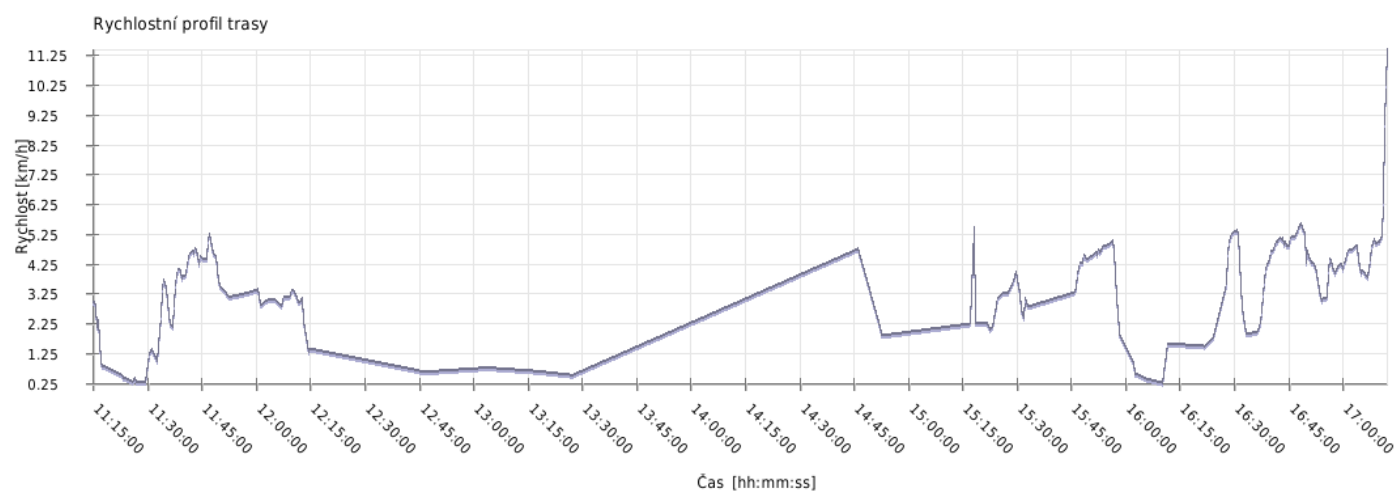
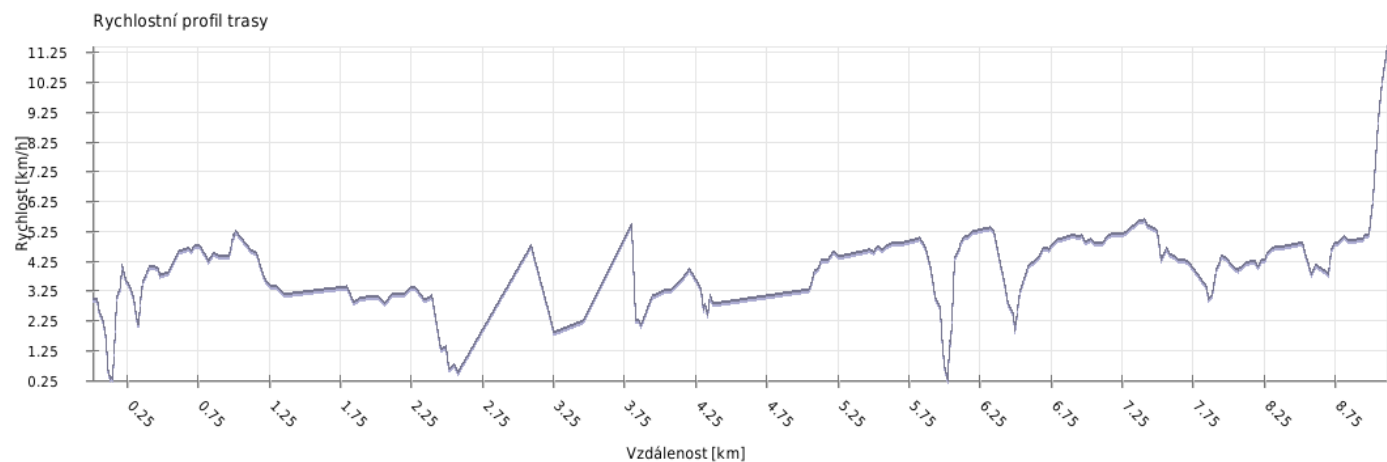


Výška



Minimální výška:	588 m n. m.
Maximální výška:	1081 m n. m.
Průměrná výška:	841.9 m n. m.
Maximální rozdíl:	493 m
Celkové stoupání:	662 m
Celkové klesání:	491 m
Počáteční výška:	614.4 m n. m.
Koncová výška:	785 m n. m.
Konečná bilance:	170.6 m

Rychlost

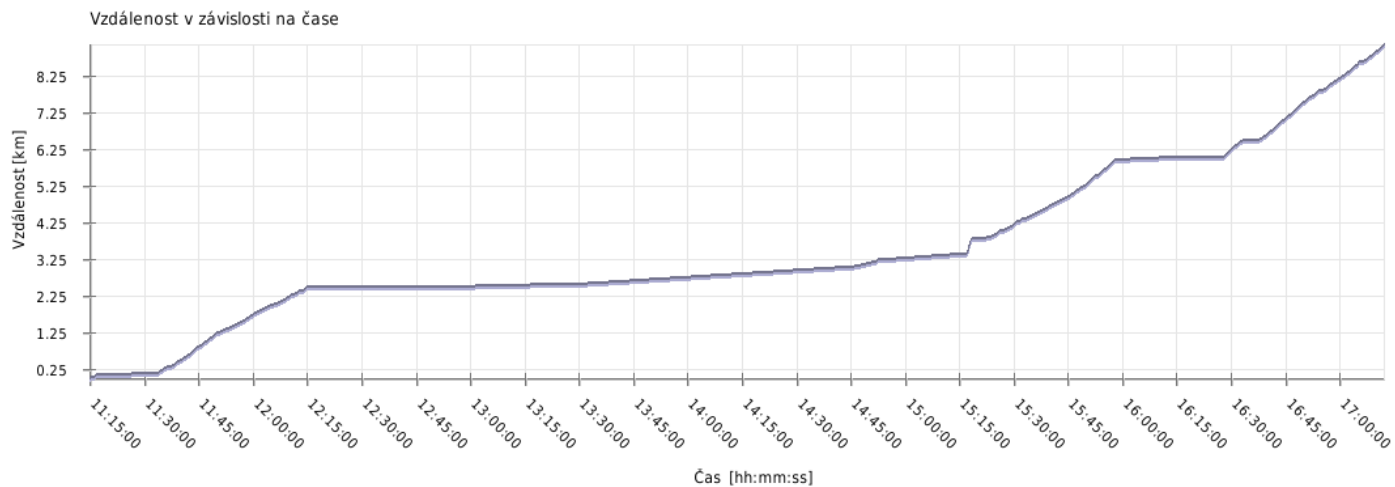


Minimální rychlost:	0.2 km/h
Maximální rychlost:	11.4 km/h
Průměrná rychlost stoupání:	5 km/h
Průměrná rychlost klesání:	4.9 km/h
Průměrná rychlost na rovině:	5 km/h
Průměrná rychlost:	5 km/h

Čas

Datum trasy:	12.9.2012
Čas na začátku trasy:	11:14:37
Čas na konci trasy:	17:12:14
Celková doba trasy:	5h 57m 37s
Celková doba stoupání:	1h 51m 51s
Celková doba klesání:	3h 25m 39s
Celková doba roviny:	40m 07s

Vzdálenost



Celková plošná vzdálenost: 8.9 km

Celková skutečná vzdálenost: 9.1 km

Vzdálenost stoupání: 4.1 km

Vzdálenost klesání: 4.3 km

Vzdálenost roviny: 0.7 km