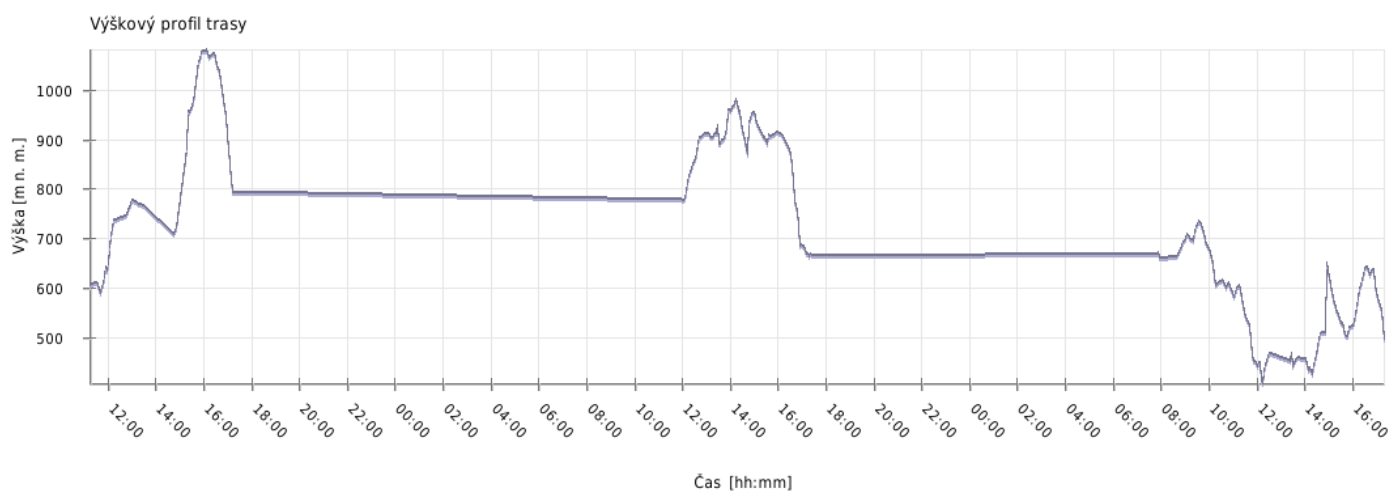
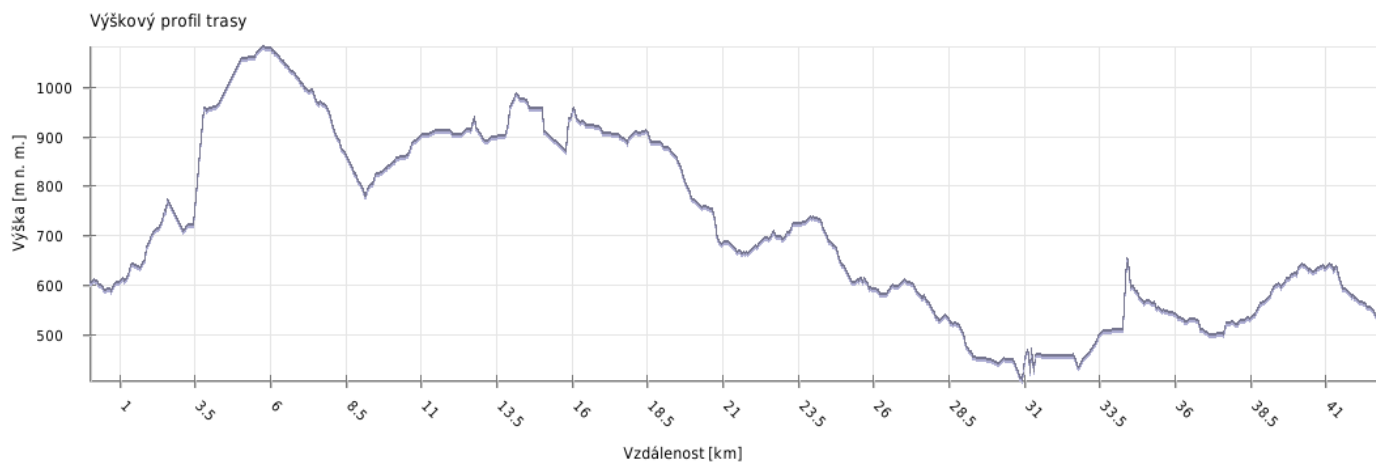
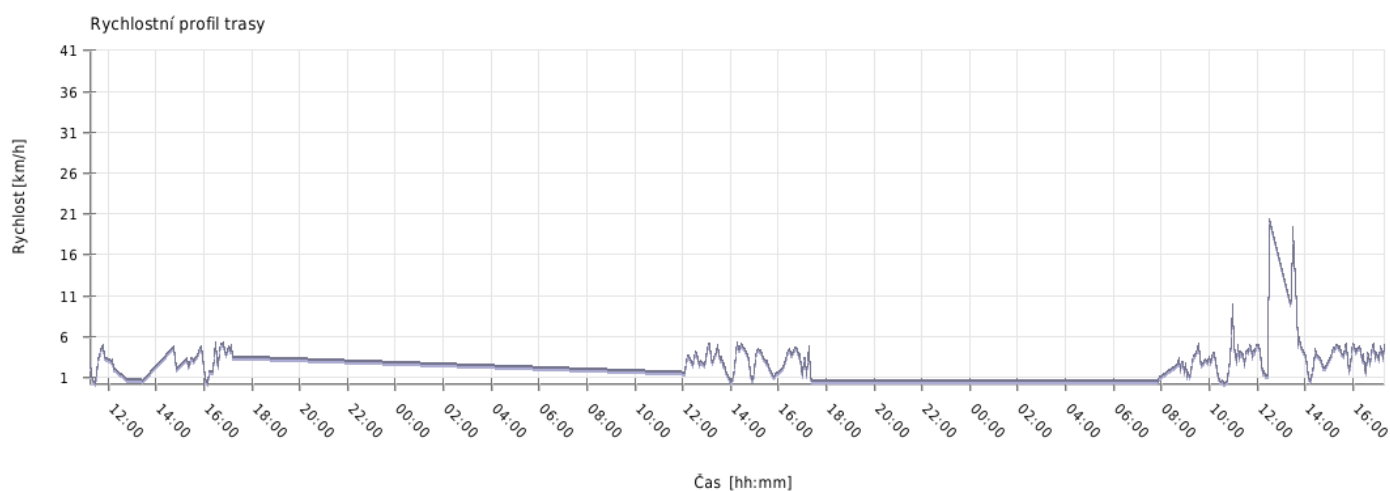
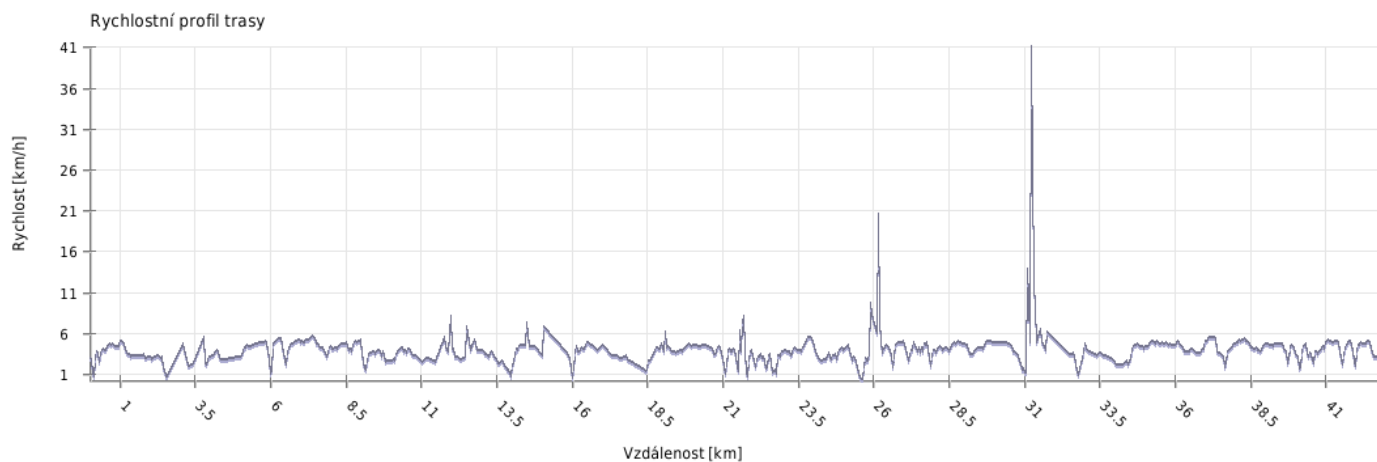


## Výška



Minimální výška:	408 m n. m.
Maximální výška:	1081 m n. m.
Průměrná výška:	698.9 m n. m.
Maximální rozdíl:	673 m
Celkové stoupání:	2094 m
Celkové klesání:	2214 m
Počáteční výška:	614.4 m n. m.
Koncová výška:	494 m n. m.
Konečná bilance:	-120.4 m

## Rychlost



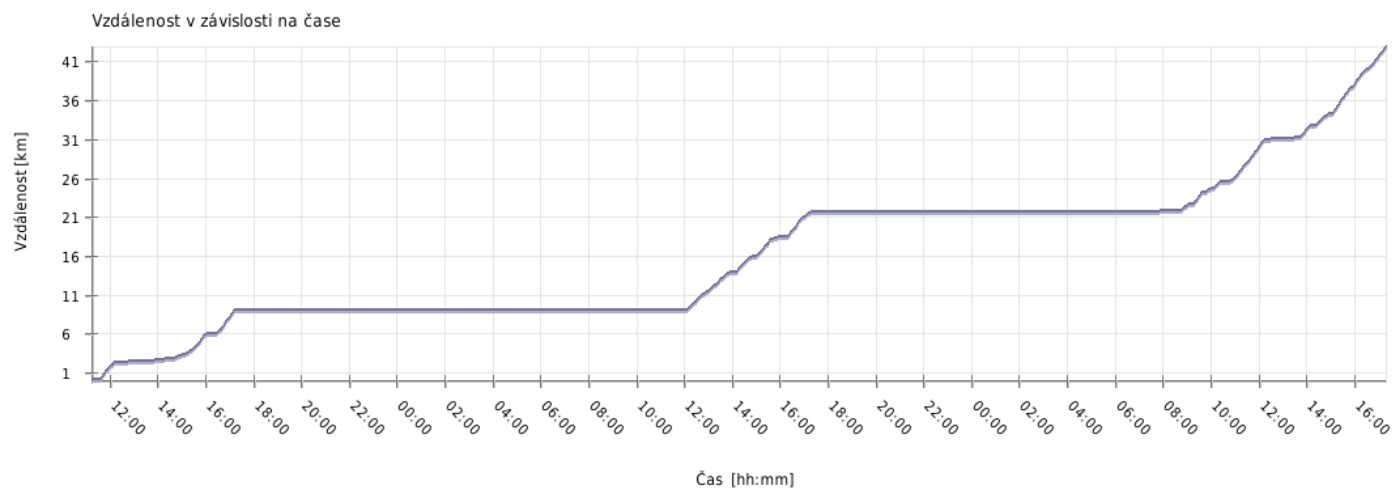
Minimální rychlost:	0.2 km/h
Maximální rychlost:	41 km/h
Průměrná rychlost stoupání:	4.7 km/h
Průměrná rychlost klesání:	4.8 km/h
Průměrná rychlost na rovině:	4.9 km/h
Průměrná rychlost:	4.8 km/h

## Čas

---

Datum trasy:	2012
Čas na začátku trasy:	12.9 - 11:14:37
Čas na konci trasy:	14.9 - 17:19:16
Celková doba trasy:	3d 6h 04m 39s
Celková doba stoupání:	22h 12m 34s
Celková doba klesání:	2d 5h 09m 48s
Celková doba roviny:	2h 42m 17s

## Vzdálenost



Celková plošná vzdálenost: 41.9 km

Celková skutečná vzdálenost: 42.9 km

Vzdálenost stoupání: 15.4 km

Vzdálenost klesání: 21 km

Vzdálenost roviny: 6.6 km