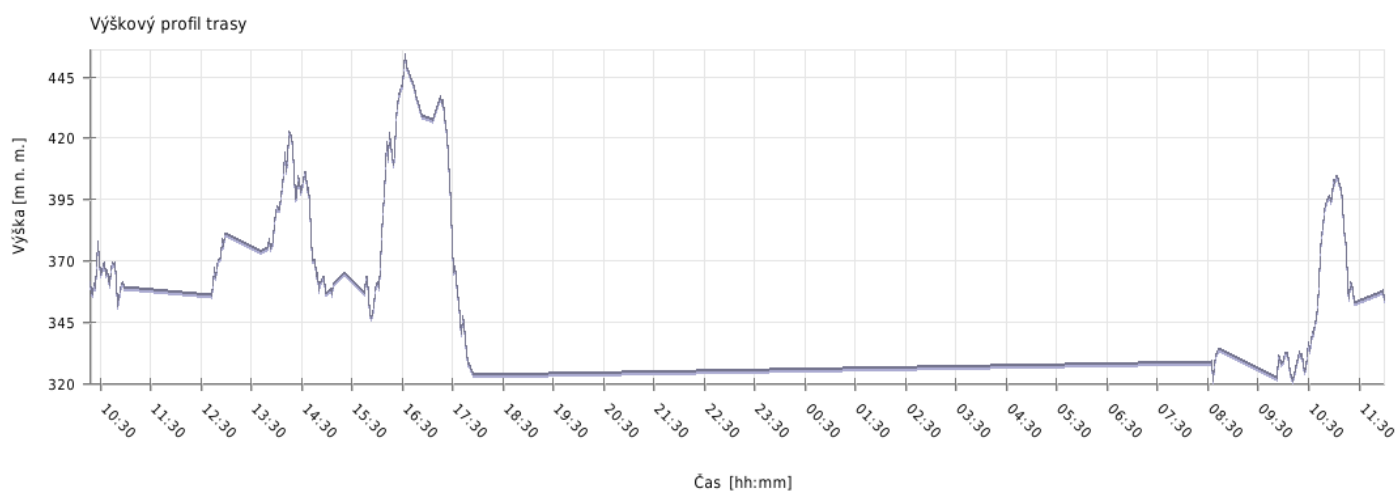
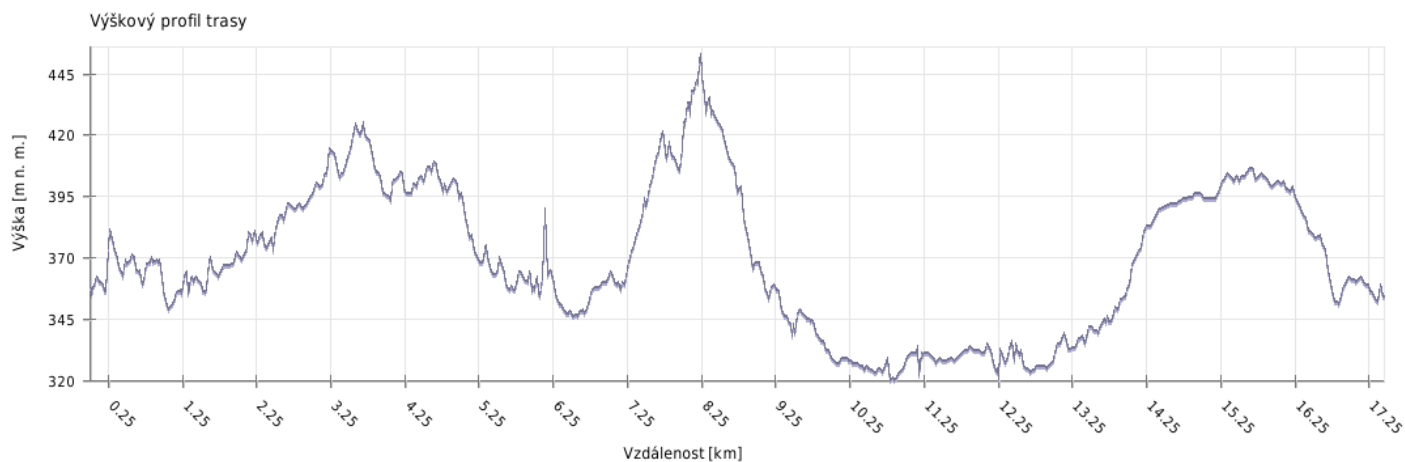
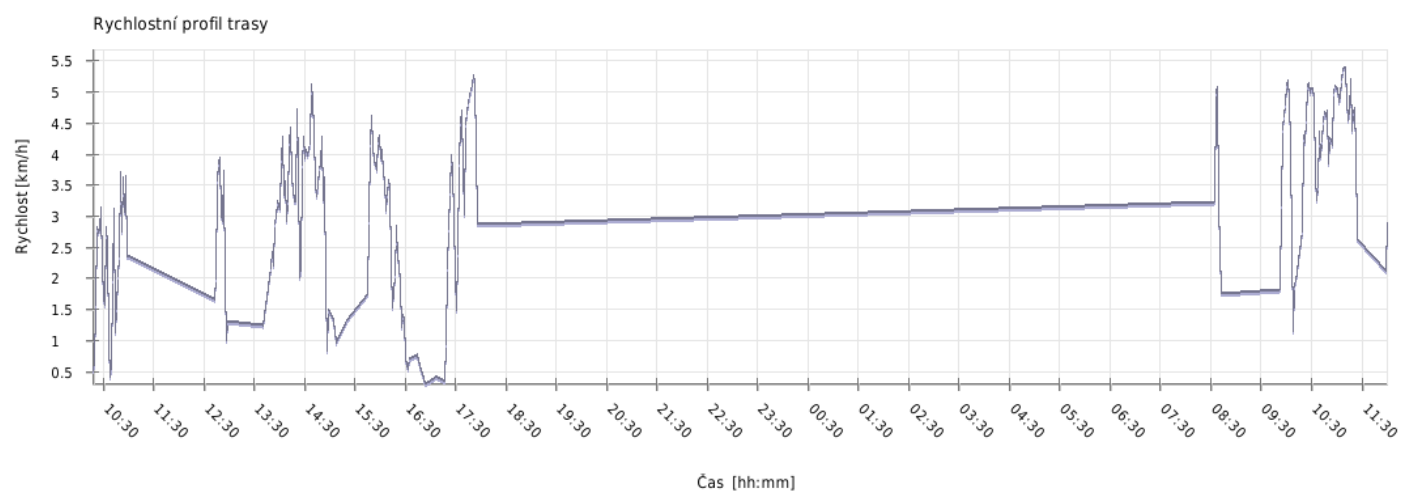
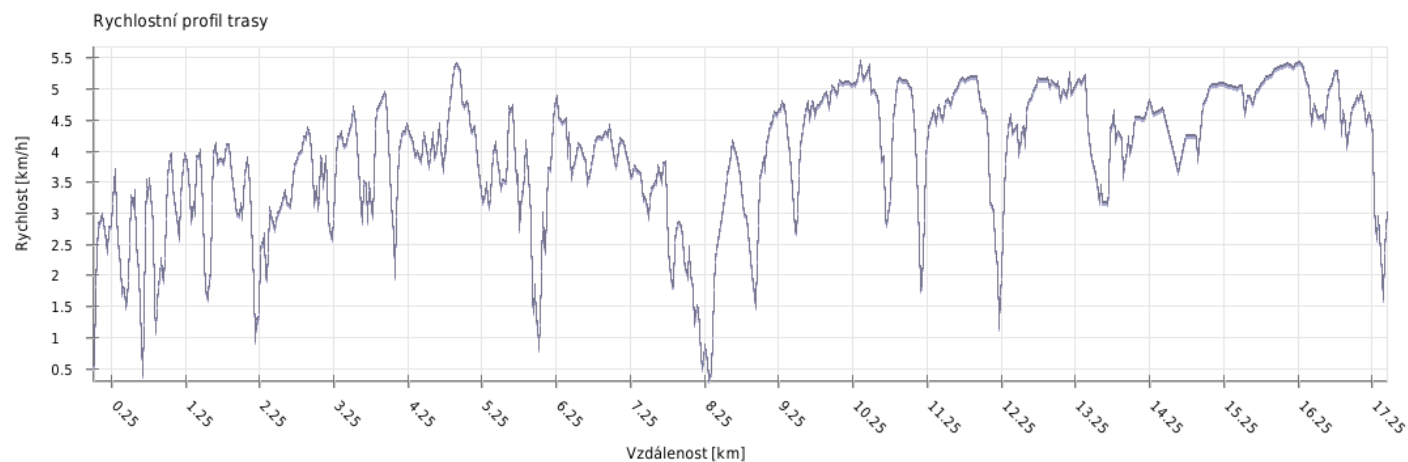


## Výška



Minimální výška:	320 m n. m.
Maximální výška:	456 m n. m.
Průměrná výška:	371.8 m n. m.
Maximální rozdíl:	136 m
Celkové stoupání:	838 m
Celkové klesání:	840 m
Počáteční výška:	356.8 m n. m.
Koncová výška:	354 m n. m.
Konečná bilance:	-2.8 m

## Rychlost



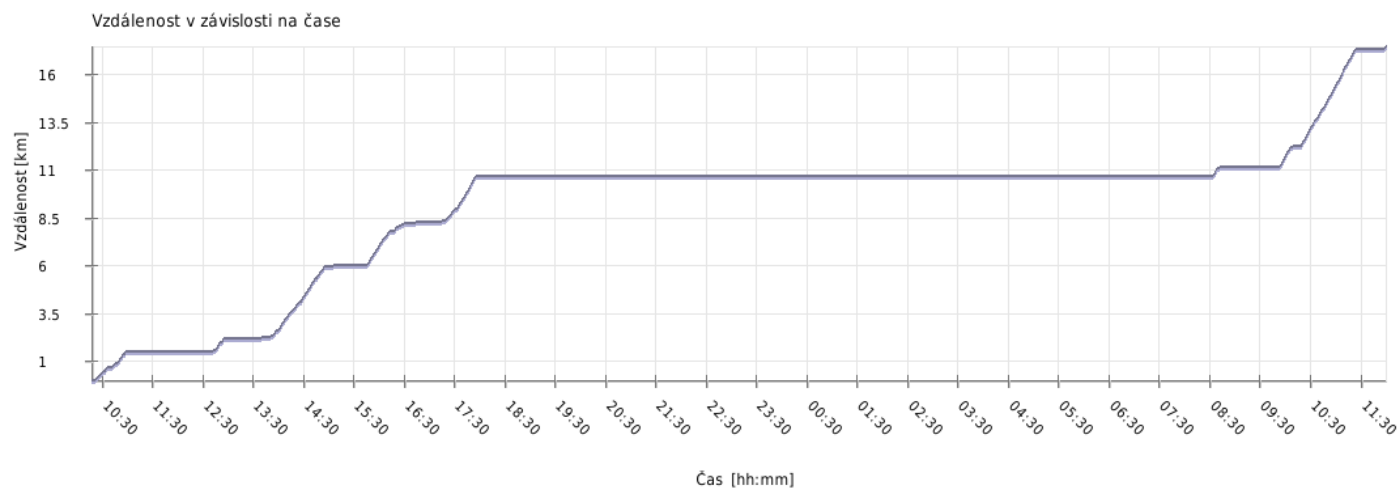
Minimální rychlost:	0.3 km/h
Maximální rychlost:	5.7 km/h
Průměrná rychlost stoupání:	4.7 km/h
Průměrná rychlost klesání:	4.8 km/h
Průměrná rychlost na rovině:	4.8 km/h
Průměrná rychlost:	4.7 km/h

## Čas

---

Datum trasy:	2012
Čas na začátku trasy:	11.5 - 10:17:54
Čas na konci trasy:	12.5 - 12:00:19
Celková doba trasy:	2d 1h 42m 25s
Celková doba stoupání:	18h 15m 18s
Celková doba klesání:	4h 55m 27s
Celková doba roviny:	2h 31m 40s

## Vzdálenost



Celková plošná vzdálenost: 17.2 km

Celková skutečná vzdálenost: 17.5 km

Vzdálenost stoupání: 7.3 km

Vzdálenost klesání: 7.3 km

Vzdálenost roviny: 2.9 km