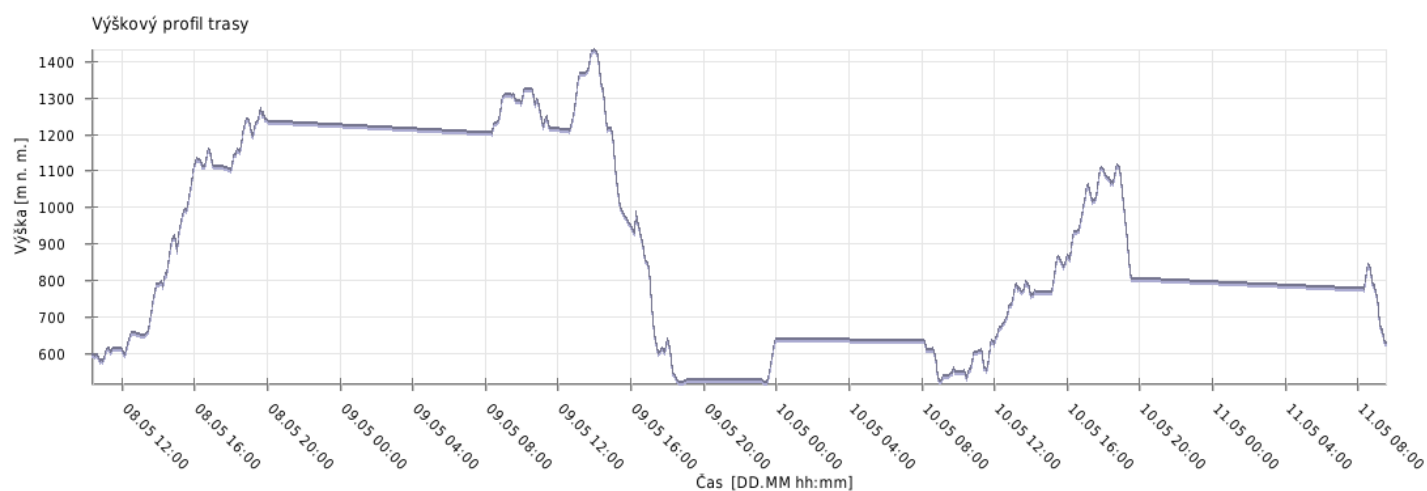
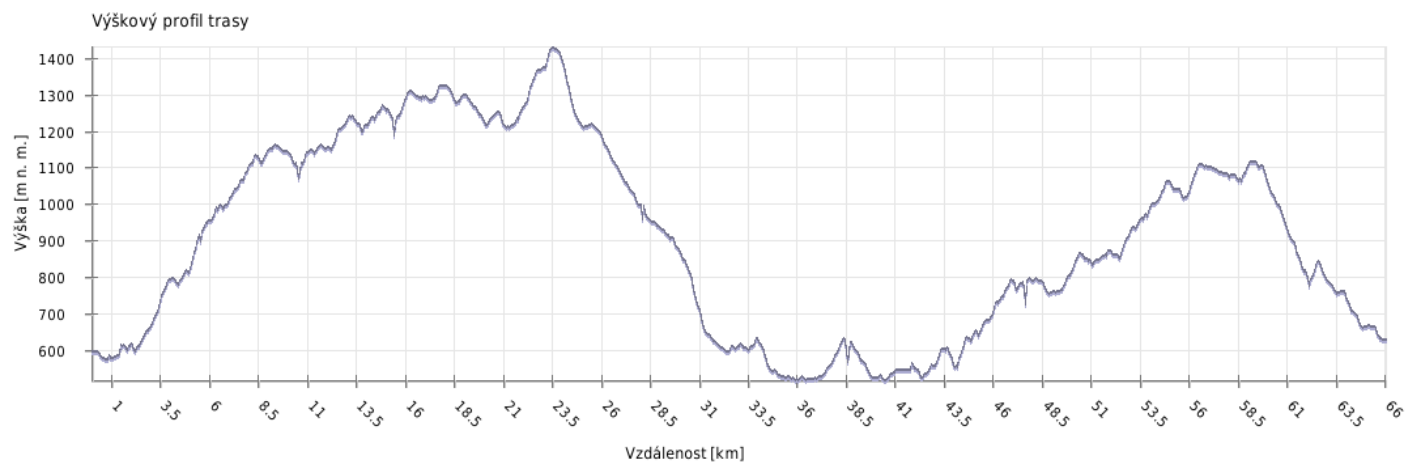
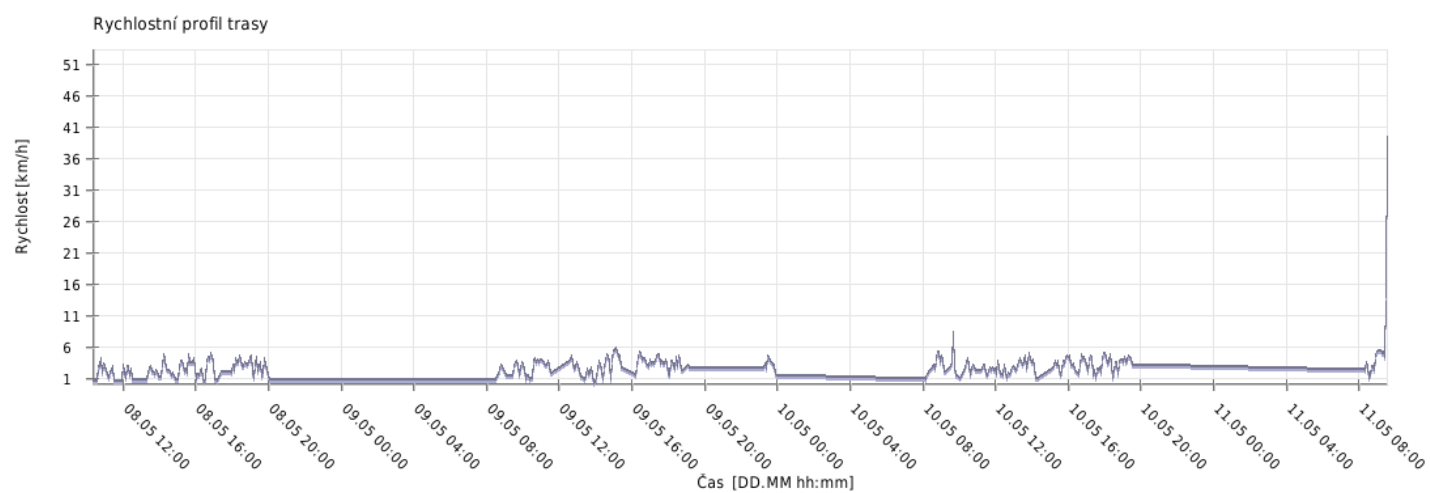
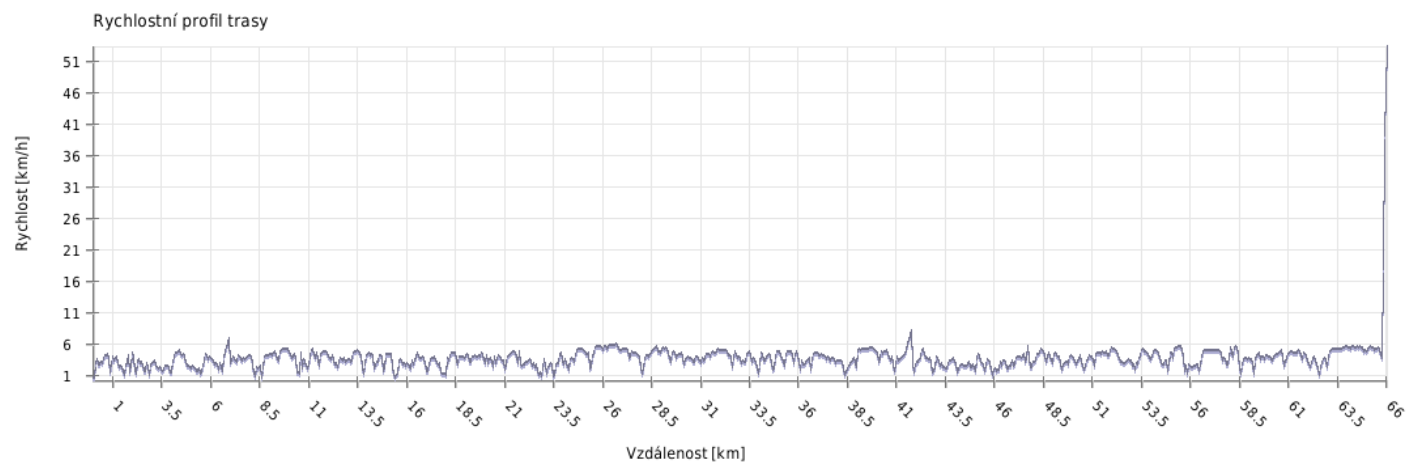


Výška



Minimální výška:	518 m n. m.
Maximální výška:	1431 m n. m.
Průměrná výška:	939.8 m n. m.
Maximální rozdíl:	913 m
Celkové stoupání:	4255 m
Celkové klesání:	4226 m
Počáteční výška:	601 m n. m.
Koncová výška:	629 m n. m.
Konečná bilance:	28 m

Rychlost

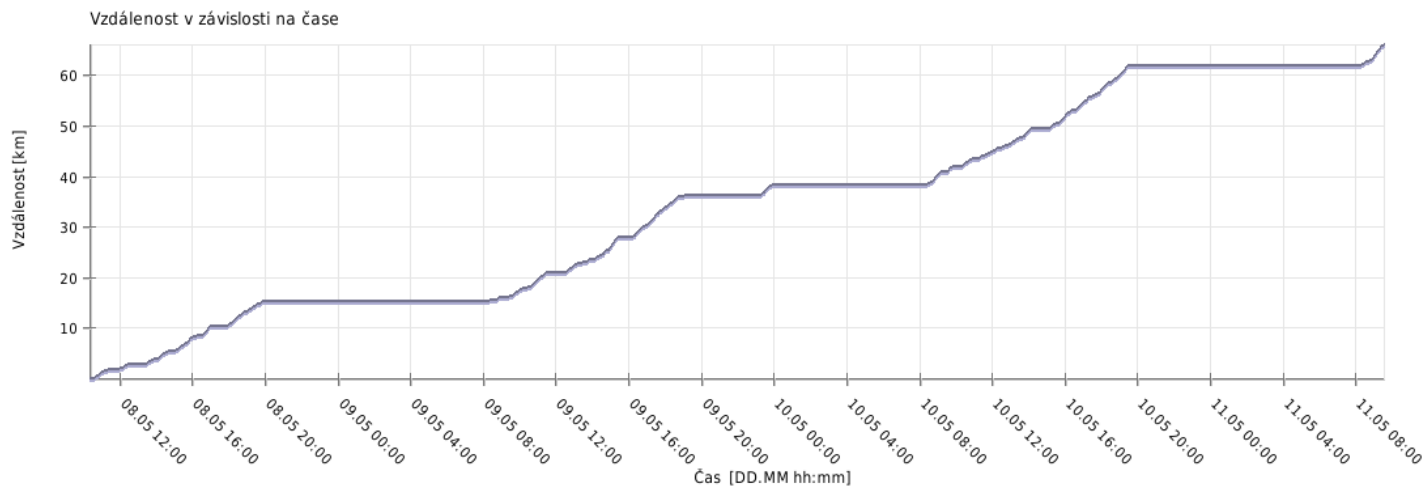


Minimální rychlost:	0.1 km/h
Maximální rychlost:	53.3 km/h
Průměrná rychlost stoupání:	4.5 km/h
Průměrná rychlost klesání:	4.7 km/h
Průměrná rychlost na rovině:	4.9 km/h
Průměrná rychlost:	4.7 km/h

Čas

Datum trasy:	2012
Čas na začátku trasy:	8.5 - 10:20:07
Čas na konci trasy:	11.5 - 09:33:59
Celková doba trasy:	3d 23h 13m 52s
Celková doba stoupání:	14h 47m 28s
Celková doba klesání:	2d 23h 29m 05s
Celková doba roviny:	8h 57m 19s

Vzdálenost



Celková plošná vzdálenost: 64.3 km

Celková skutečná vzdálenost: 66.1 km

Vzdálenost stoupání: 25.8 km

Vzdálenost klesání: 27.9 km

Vzdálenost roviny: 12.4 km