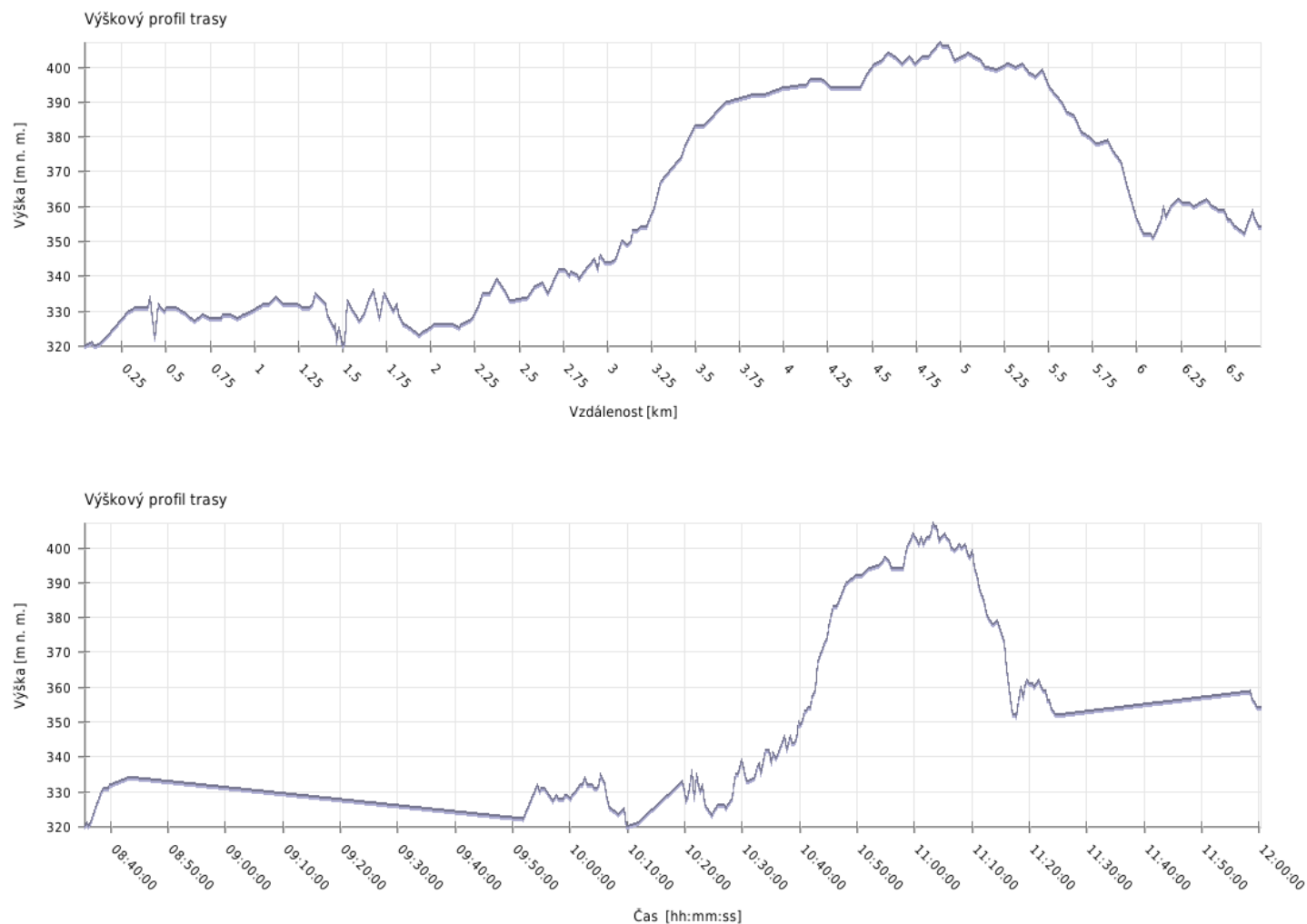
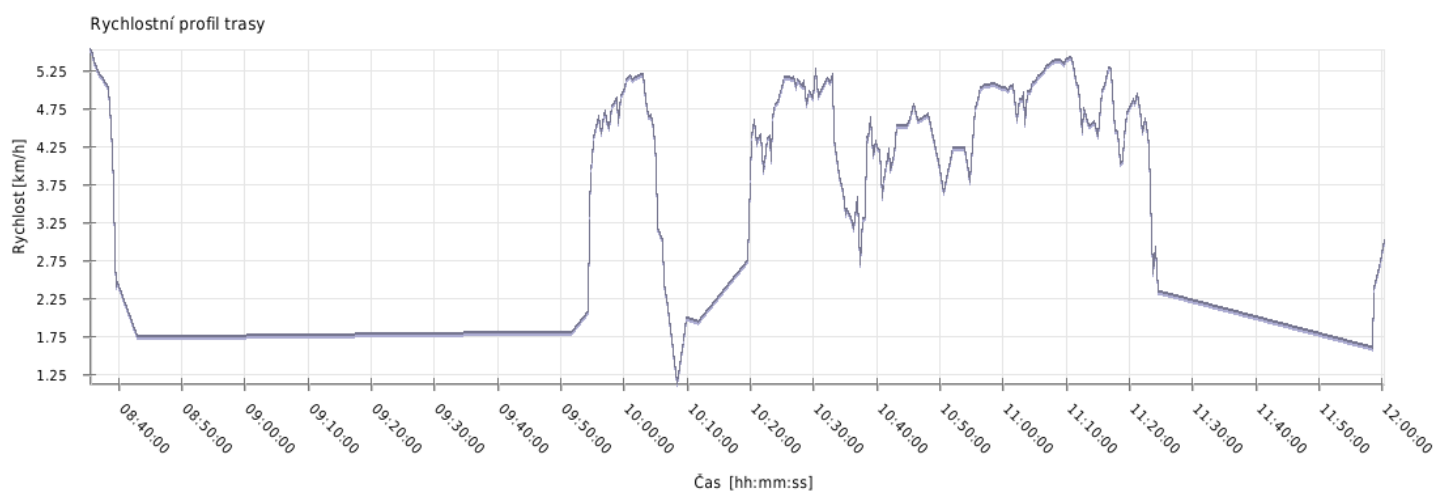
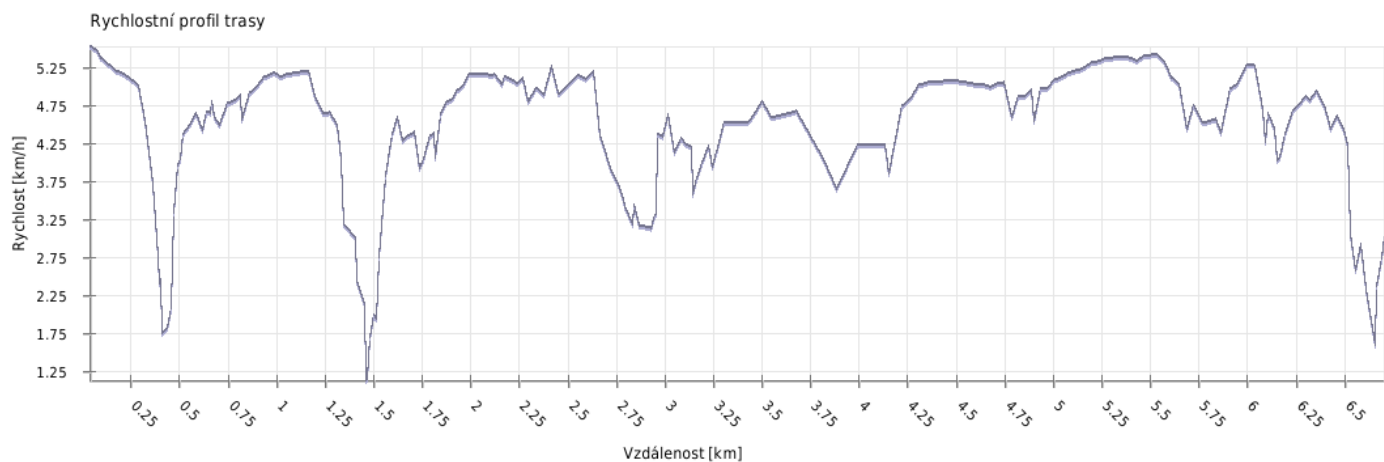


## Výška



Minimální výška:	320 m n. m.
Maximální výška:	407 m n. m.
Průměrná výška:	353.7 m n. m.
Maximální rozdíl:	87 m
Celkové stoupání:	221 m
Celkové klesání:	196 m
Počáteční výška:	329.9 m n. m.
Koncová výška:	354 m n. m.
Konečná bilance:	24.1 m

## Rychlost



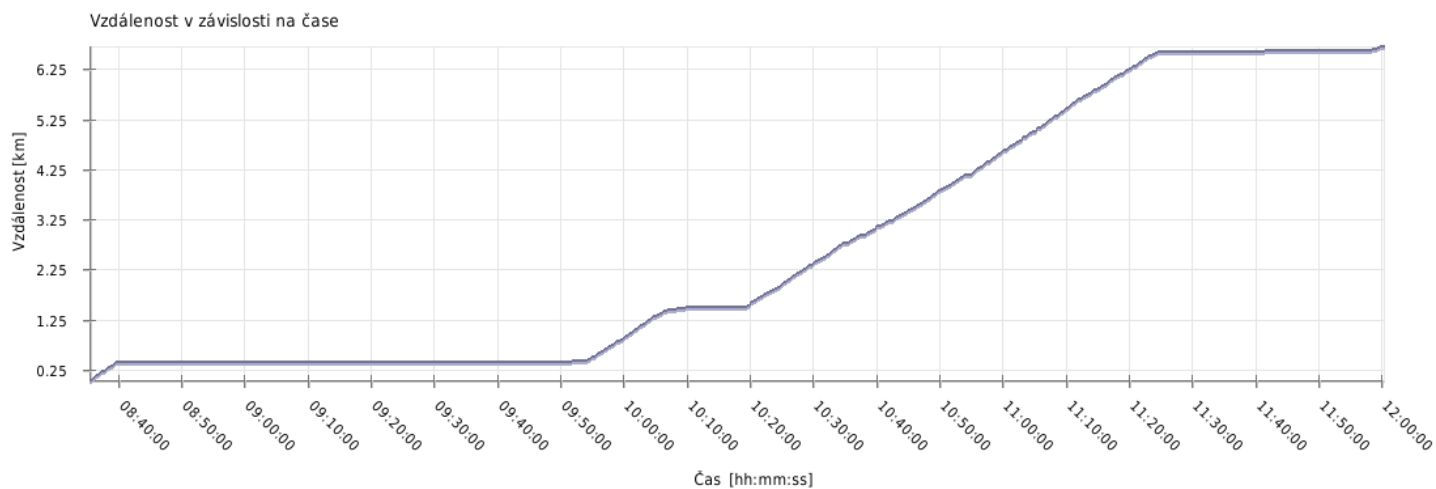
Minimální rychlost:	1.1 km/h
Maximální rychlost:	5.5 km/h
Průměrná rychlost stoupání:	5 km/h
Průměrná rychlost klesání:	5 km/h
Průměrná rychlost na rovině:	5 km/h
Průměrná rychlost:	5 km/h

## Čas

---

Datum trasy:	12.5.2012
Čas na začátku trasy:	08:35:06
Čas na konci trasy:	12:00:19
Celková doba trasy:	3h 25m 13s
Celková doba stoupání:	1h 31m 12s
Celková doba klesání:	1h 39m 48s
Celková doba roviny:	14m 13s

## Vzdálenost



Celková plošná vzdálenost: 6.7 km

Celková skutečná vzdálenost: 6.7 km

Vzdálenost stoupání: 3.2 km

Vzdálenost klesání: 2.4 km

Vzdálenost roviny: 1.1 km