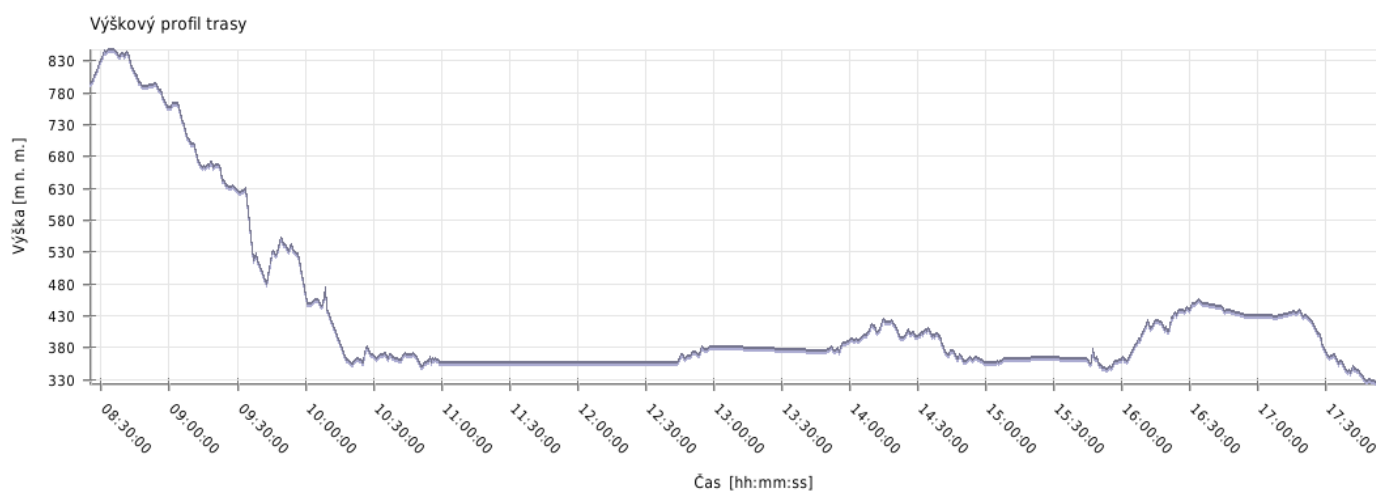
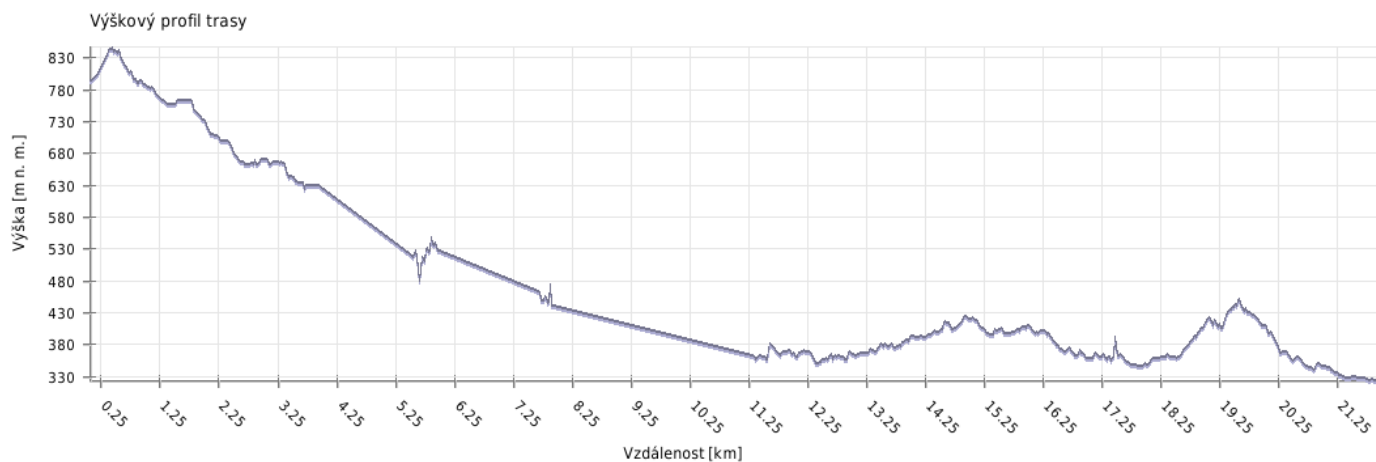
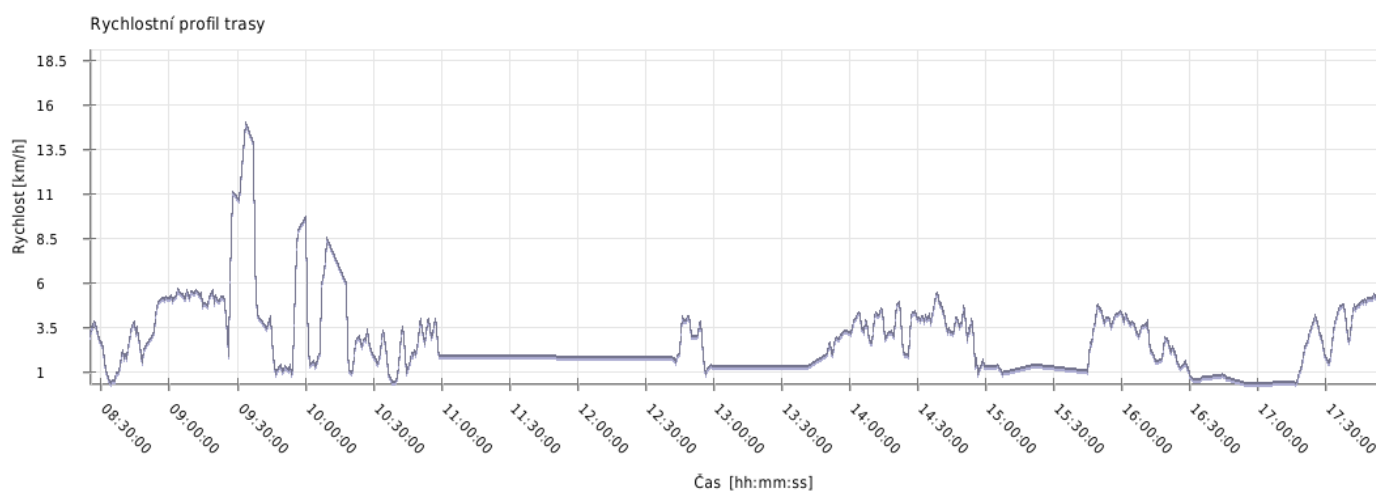
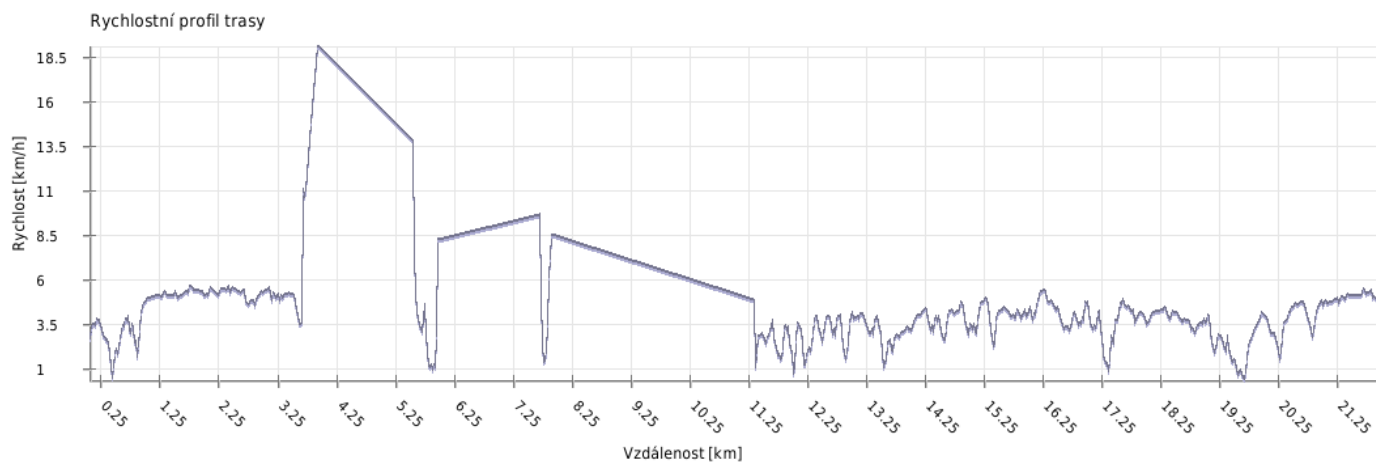


## Výška



Minimální výška:	323 m n. m.
Maximální výška:	847 m n. m.
Průměrná výška:	460.3 m n. m.
Maximální rozdíl:	524 m
Celkové stoupání:	894 m
Celkové klesání:	1345 m
Počáteční výška:	775.9 m n. m.
Koncová výška:	324 m n. m.
Konečná bilance:	-451.9 m

## Rychlost



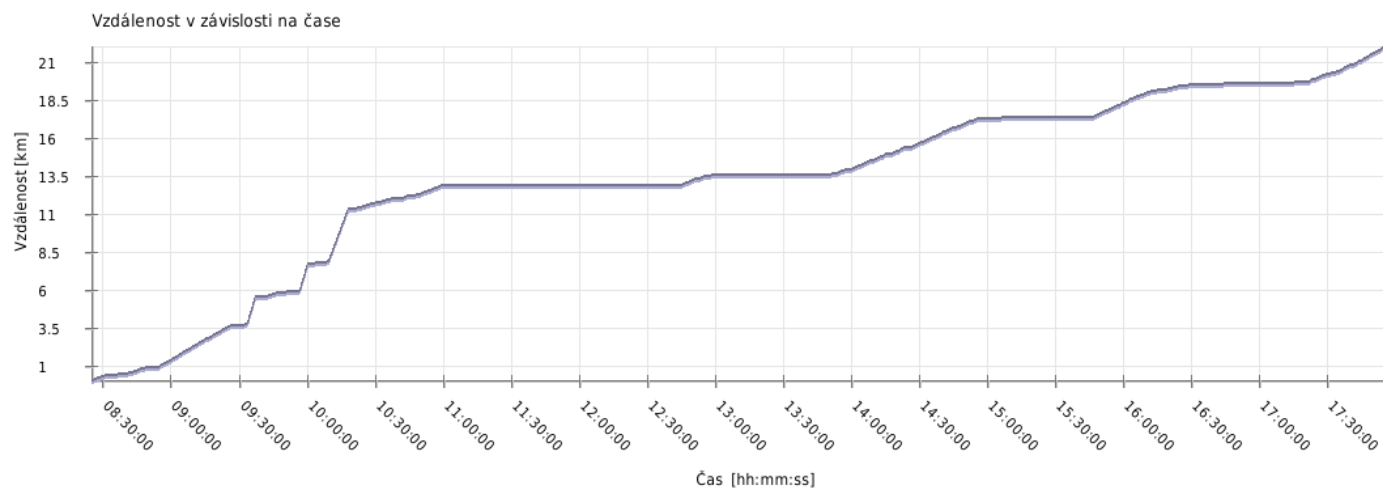
Minimální rychlost:	0.3 km/h
Maximální rychlost:	19.1 km/h
Průměrná rychlost stoupání:	4.5 km/h
Průměrná rychlost klesání:	9 km/h
Průměrná rychlost na rovině:	5.3 km/h
Průměrná rychlost:	7 km/h

## Čas

---

Datum trasy:	11.5.2012
Čas na začátku trasy:	08:18:54
Čas na konci trasy:	17:55:57
Celková doba trasy:	9h 37m 03s
Celková doba stoupání:	2h 48m 43s
Celková doba klesání:	4h 18m 53s
Celková doba roviny:	2h 29m 27s

## Vzdálenost



Celková plošná vzdálenost: 21.6 km

Celková skutečná vzdálenost: 22 km

Vzdálenost stoupání: 5.3 km

Vzdálenost klesání: 14.1 km

Vzdálenost roviny: 2.6 km