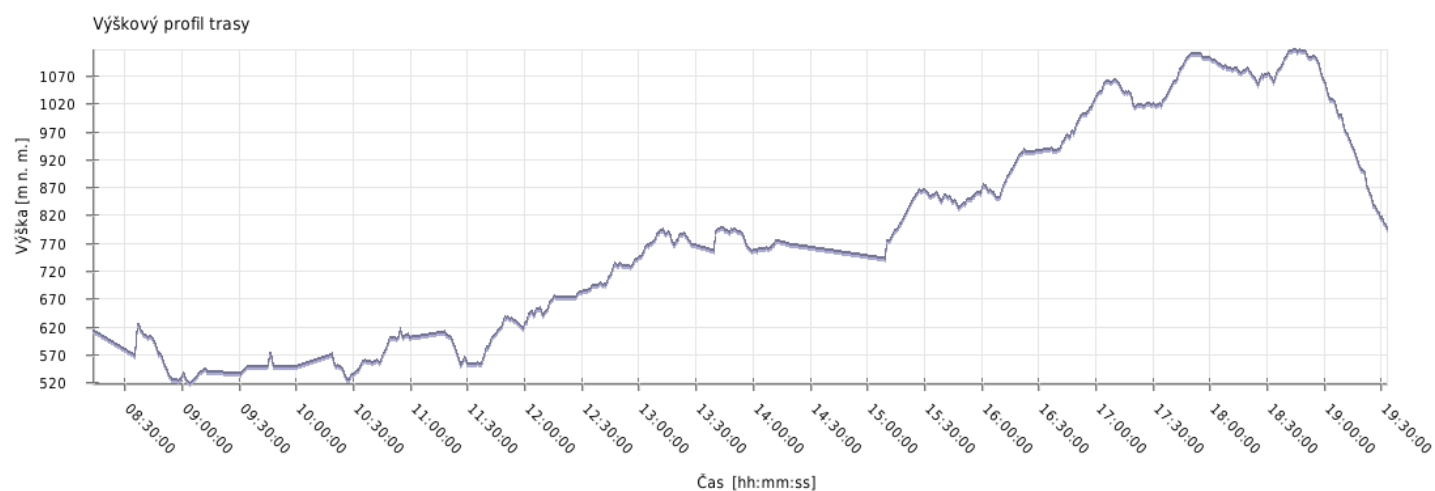
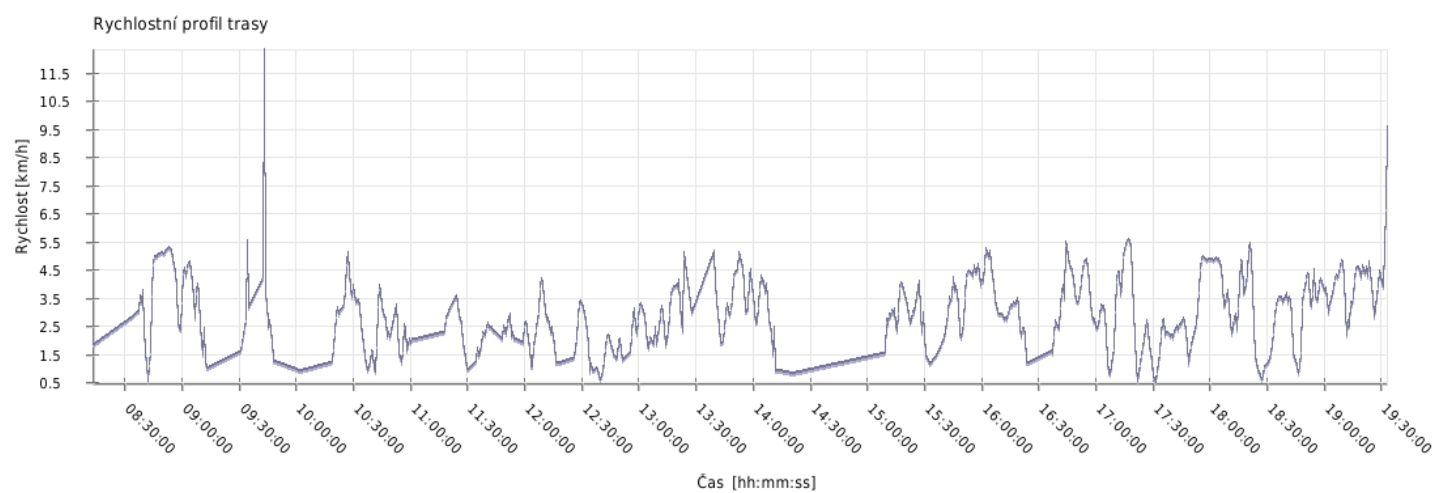
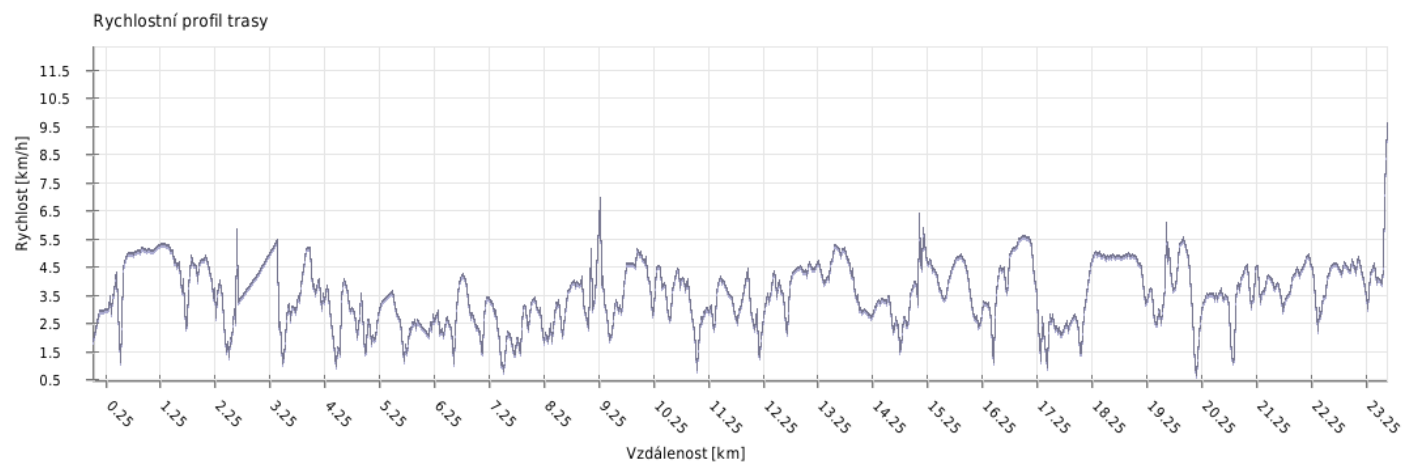


Výška



Minimální výška:	518 m n. m.
Maximální výška:	1117 m n. m.
Průměrná výška:	828.8 m n. m.
Maximální rozdíl:	599 m
Celkové stoupání:	1589 m
Celkové klesání:	1427 m
Počáteční výška:	633.6 m n. m.
Koncová výška:	795 m n. m.
Konečná bilance:	161.4 m

Rychlost

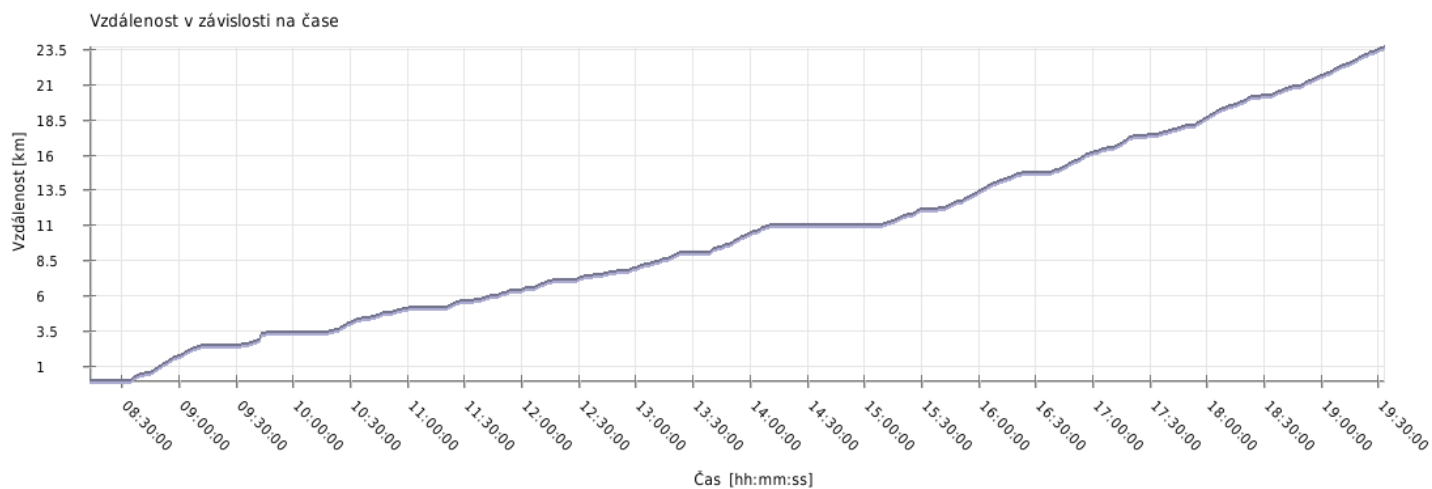


Minimální rychlost:	0.5 km/h
Maximální rychlost:	12.3 km/h
Průměrná rychlost stoupání:	4.5 km/h
Průměrná rychlost klesání:	4.7 km/h
Průměrná rychlost na rovině:	5.2 km/h
Průměrná rychlost:	4.7 km/h

Čas

Datum trasy:	10.5.2012
Čas na začátku trasy:	08:12:36
Čas na konci trasy:	19:33:13
Celková doba trasy:	11h 20m 37s
Celková doba stoupání:	4h 34m 02s
Celková doba klesání:	5h 02m 33s
Celková doba roviny:	1h 44m 02s

Vzdálenost



Celková plošná vzdálenost: 23 km

Celková skutečná vzdálenost: 23.6 km

Vzdálenost stoupání: 9.4 km

Vzdálenost klesání: 9.5 km

Vzdálenost roviny: 4.8 km