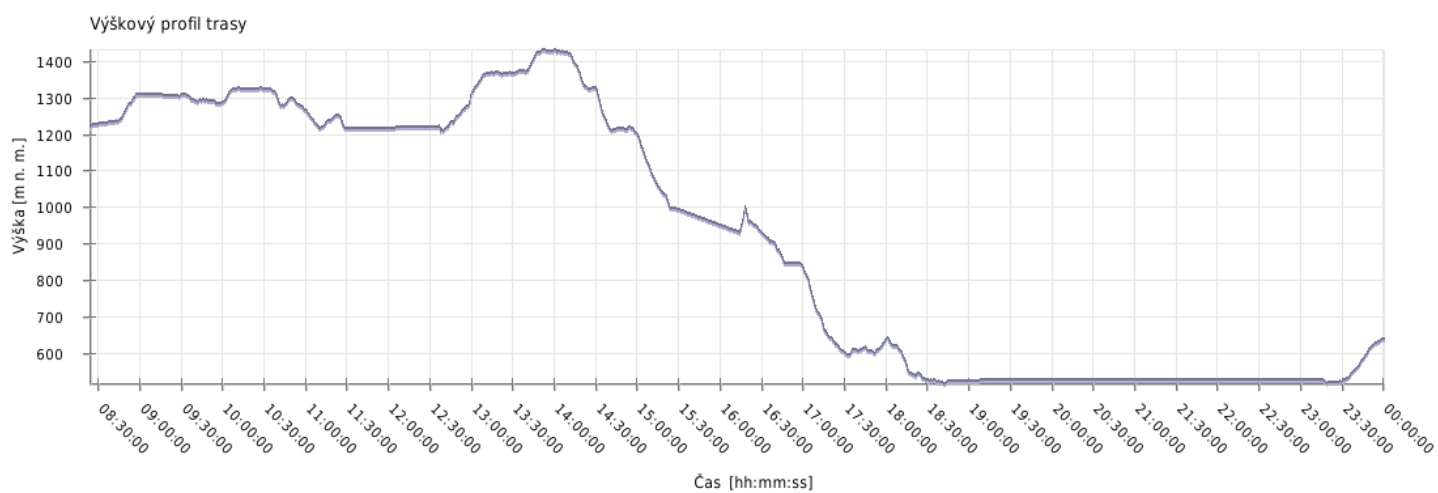
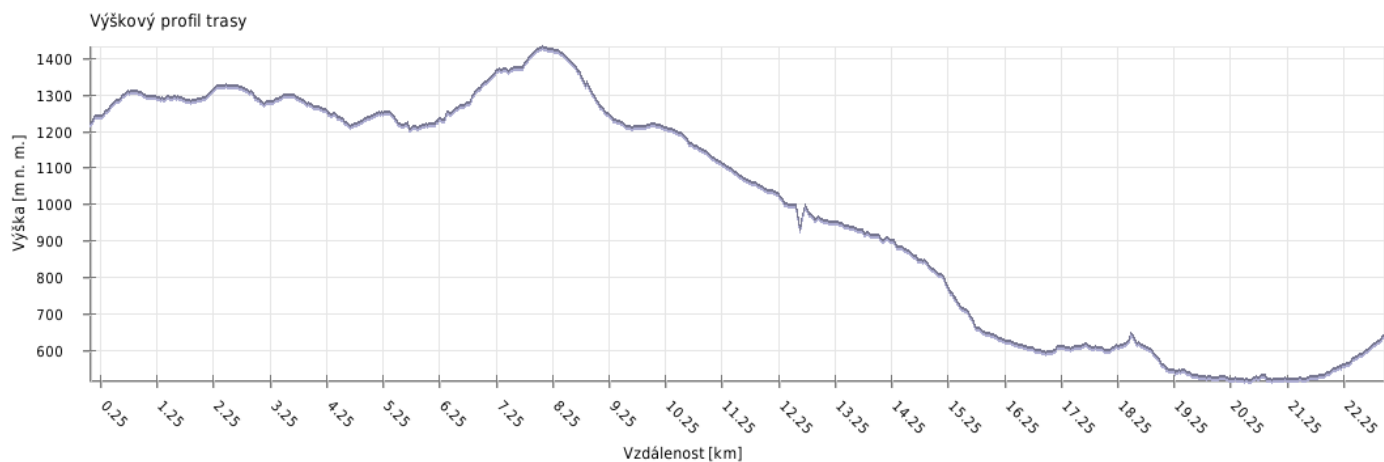
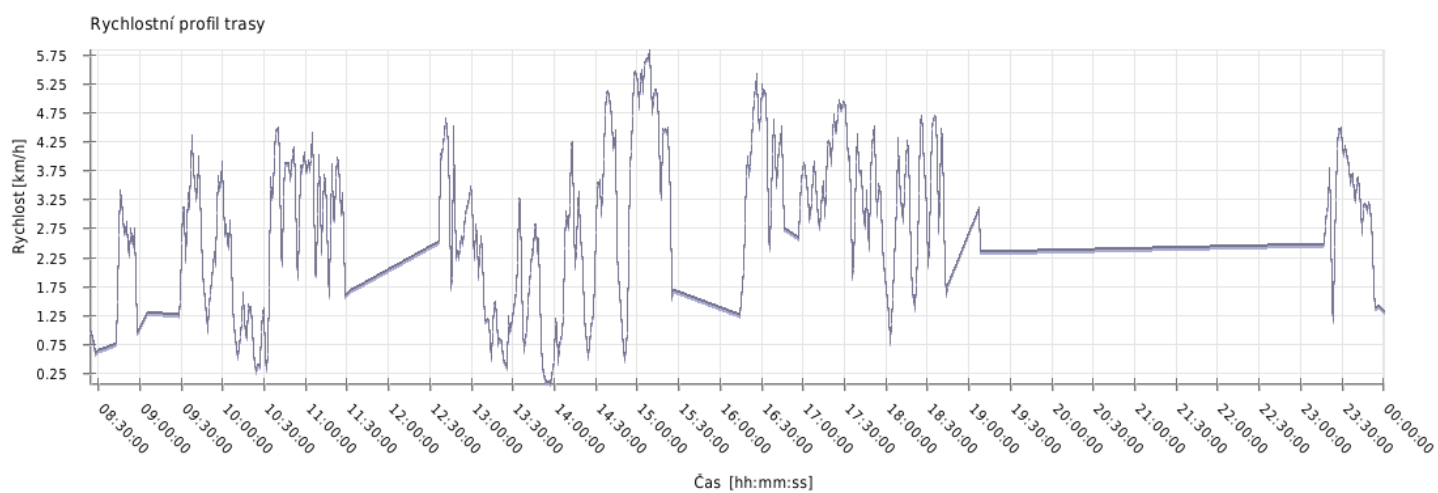
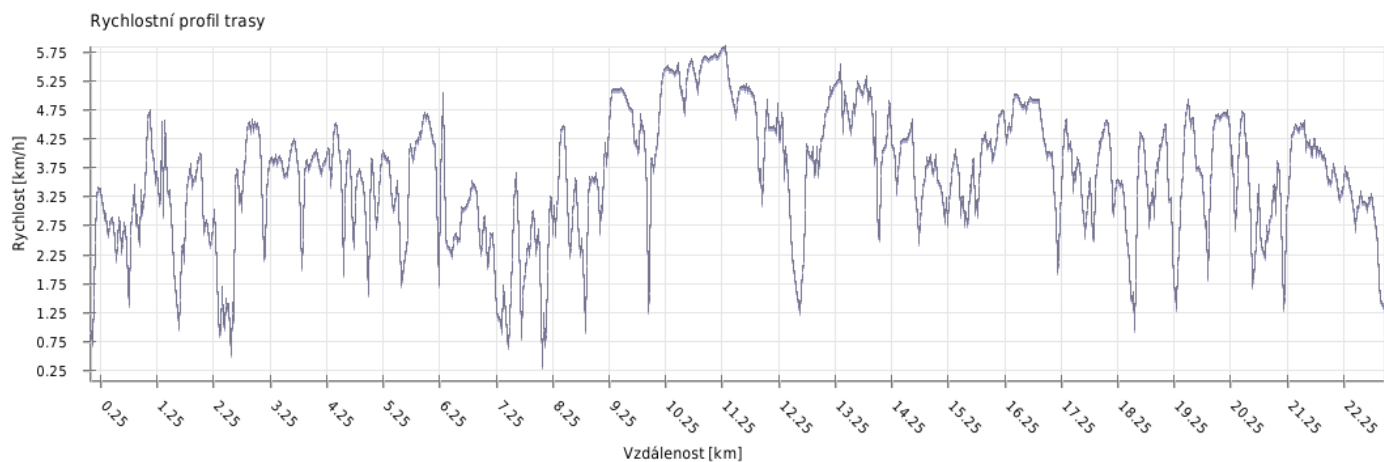


Výška



Minimální výška:	518 m n. m.
Maximální výška:	1431 m n. m.
Průměrná výška:	1051.3 m n. m.
Maximální rozdíl:	913 m
Celkové stoupání:	1088 m
Celkové klesání:	1637 m
Počáteční výška:	1189.8 m n. m.
Koncová výška:	640 m n. m.
Konečná bilance:	-549.8 m

Rychlost

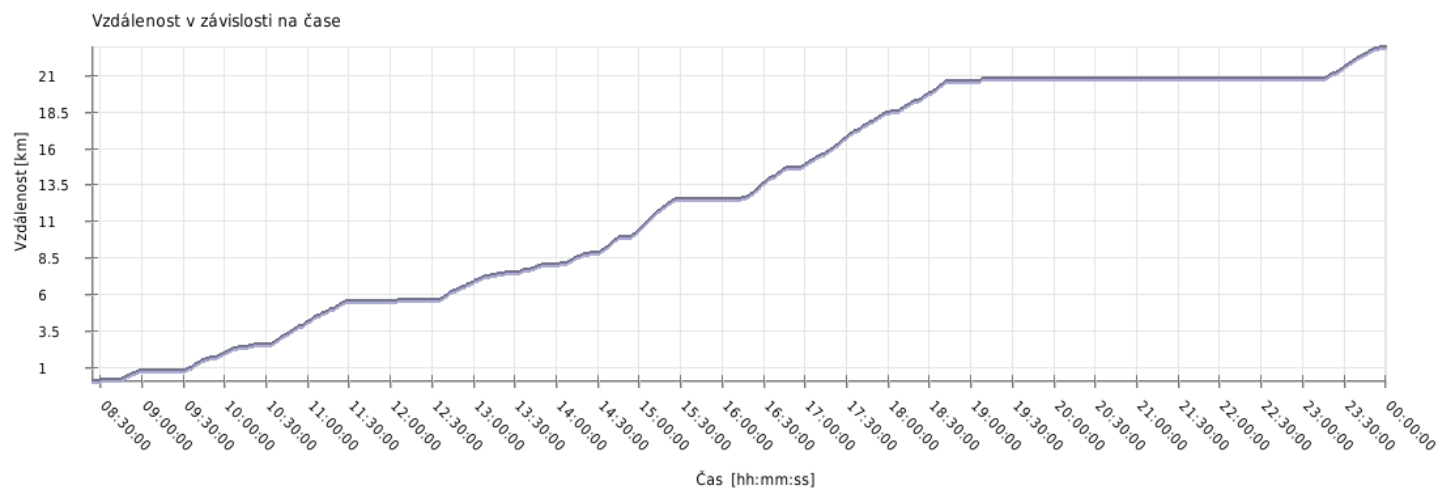


Minimální rychlost:	0.1 km/h
Maximální rychlost:	5.8 km/h
Průměrná rychlost stoupání:	4.2 km/h
Průměrná rychlost klesání:	4.7 km/h
Průměrná rychlost na rovině:	4.5 km/h
Průměrná rychlost:	4.5 km/h

Čas

Datum trasy:	2012
Čas na začátku trasy:	9.5 - 08:22:36
Čas na konci trasy:	10.5 - 00:00:44
Celková doba trasy:	15h 38m 08s
Celková doba stoupání:	4h 55m 46s
Celková doba klesání:	4h 55m 41s
Celková doba roviny:	5h 46m 41s

Vzdálenost



Celková plošná vzdálenost: 22.5 km

Celková skutečná vzdálenost: 23 km

Vzdálenost stoupání: 7.3 km

Vzdálenost klesání: 11.4 km

Vzdálenost roviny: 4.3 km