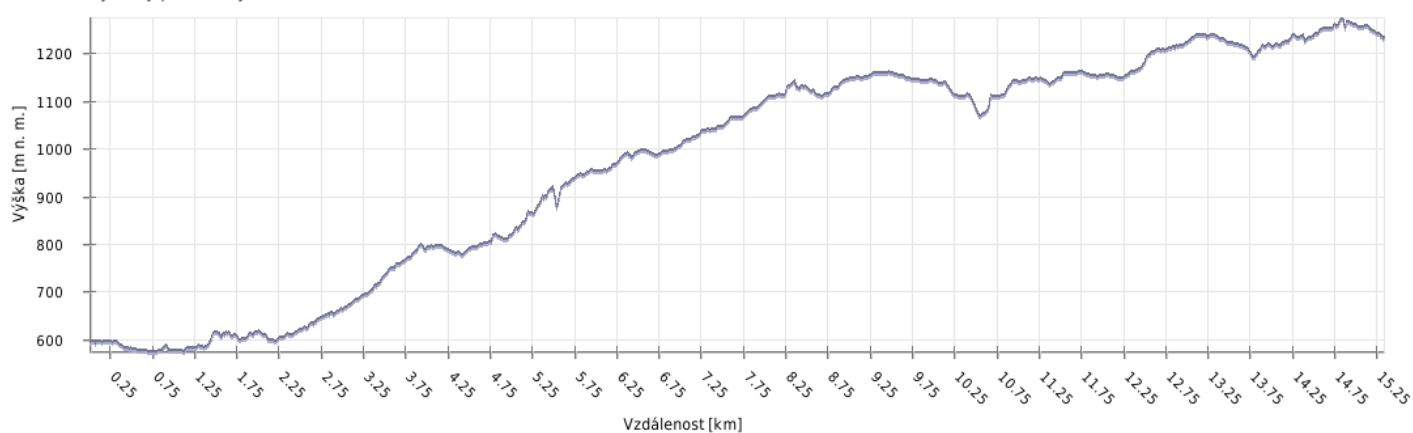
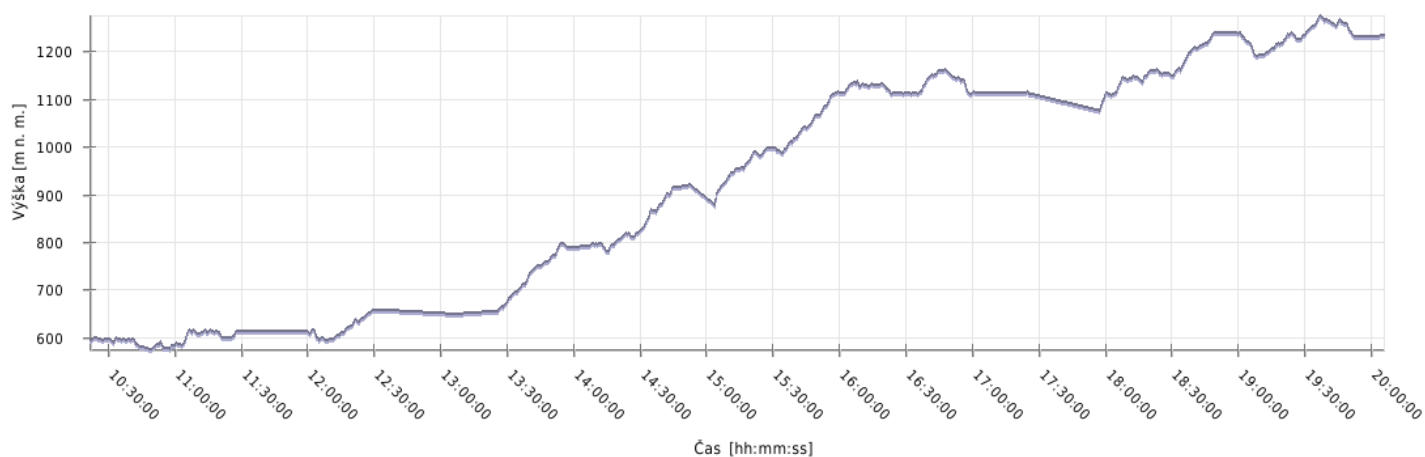


## Výška

Výškový profil trasy

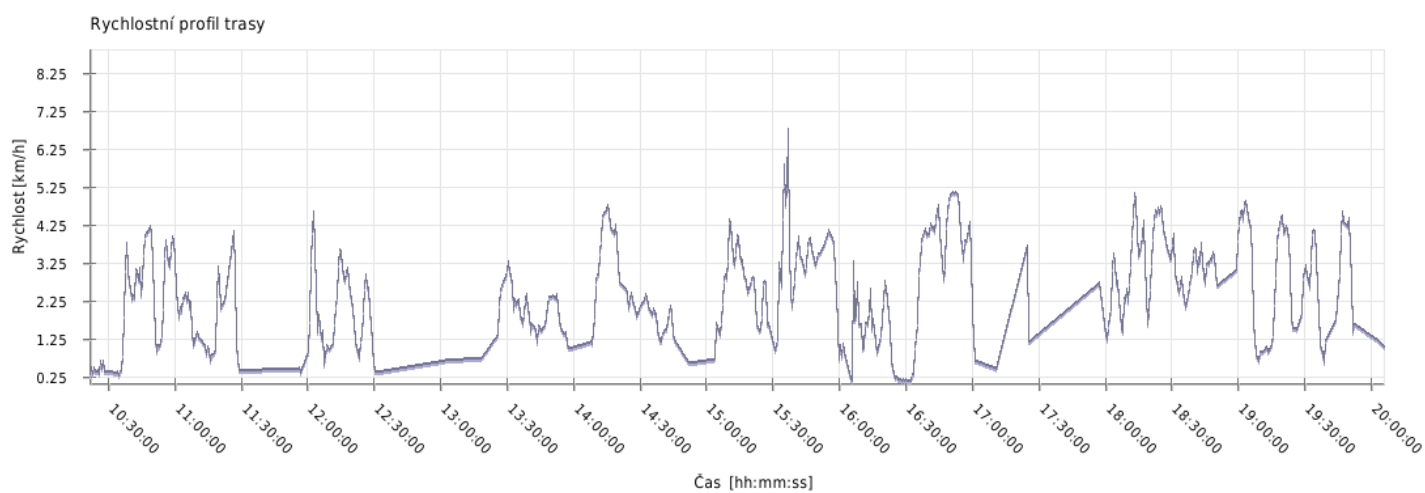
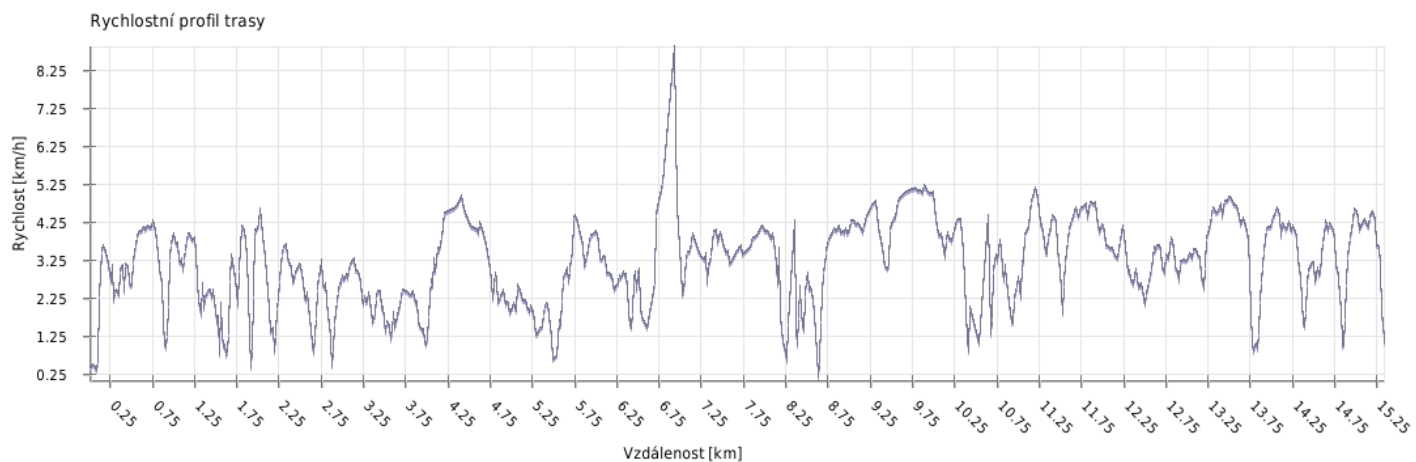


Výškový profil trasy



Minimální výška:	575 m n. m.
Maximální výška:	1275 m n. m.
Průměrná výška:	938.6 m n. m.
Maximální rozdíl:	700 m
Celkové stoupání:	1443 m
Celkové klesání:	810 m
Počáteční výška:	601 m n. m.
Koncová výška:	1233 m n. m.
Konečná bilance:	632 m

## Rychlost



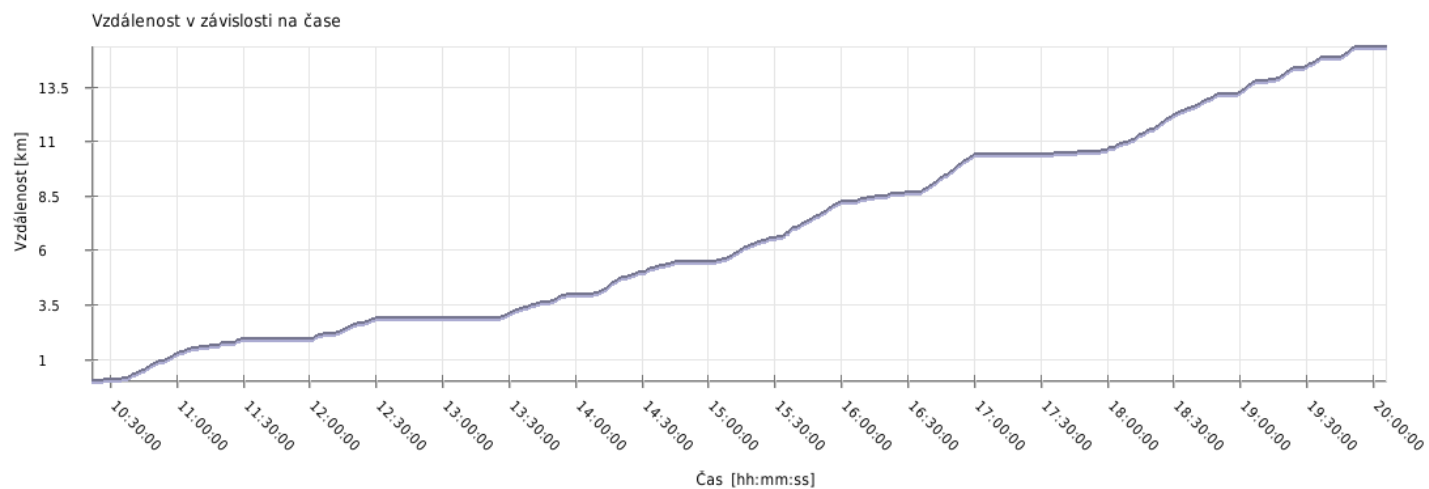
Minimální rychlost:	0.1 km/h
Maximální rychlost:	8.9 km/h
Průměrná rychlost stoupání:	4.7 km/h
Průměrná rychlost klesání:	4.6 km/h
Průměrná rychlost na rovině:	4.5 km/h
Průměrná rychlost:	4.6 km/h

## Čas

---

Datum trasy:	8.5.2012
Čas na začátku trasy:	10:20:07
Čas na konci trasy:	20:05:55
Celková doba trasy:	9h 45m 48s
Celková doba stoupání:	4h 45m 36s
Celková doba klesání:	3h 43m 17s
Celková doba roviny:	1h 16m 55s

## Vzdálenost



Celková plošná vzdálenost: 14.8 km

Celková skutečná vzdálenost: 15.3 km

Vzdálenost stoupání: 8 km

Vzdálenost klesání: 4.8 km

Vzdálenost roviny: 2.5 km