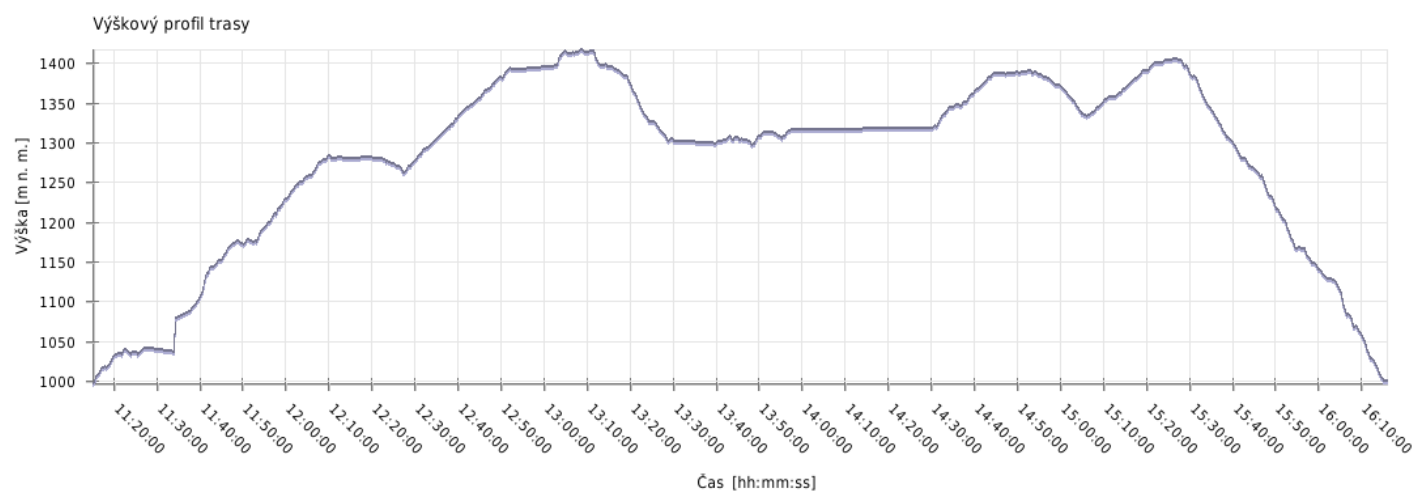
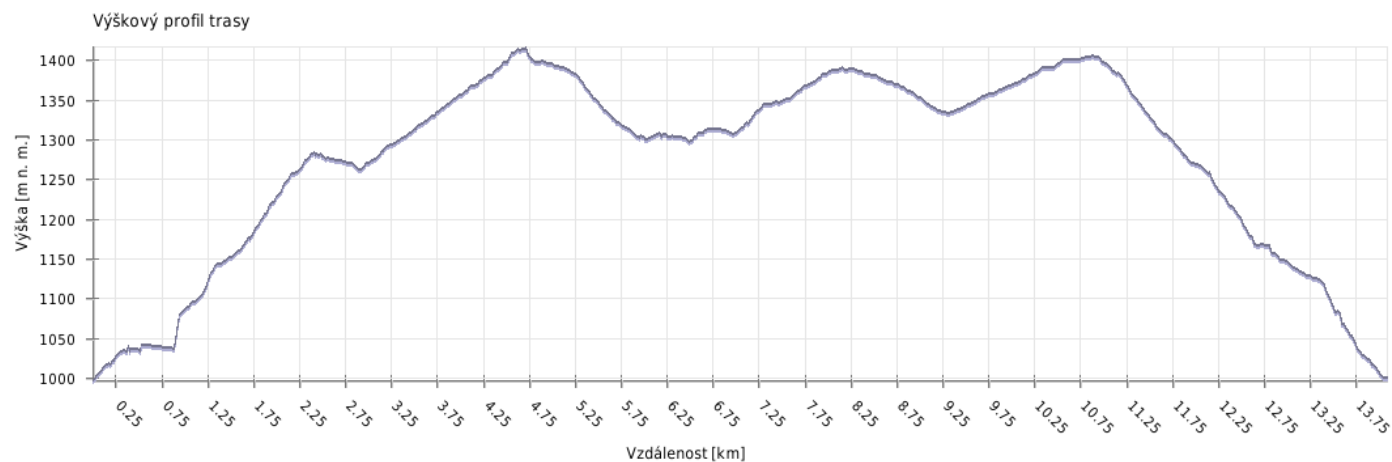
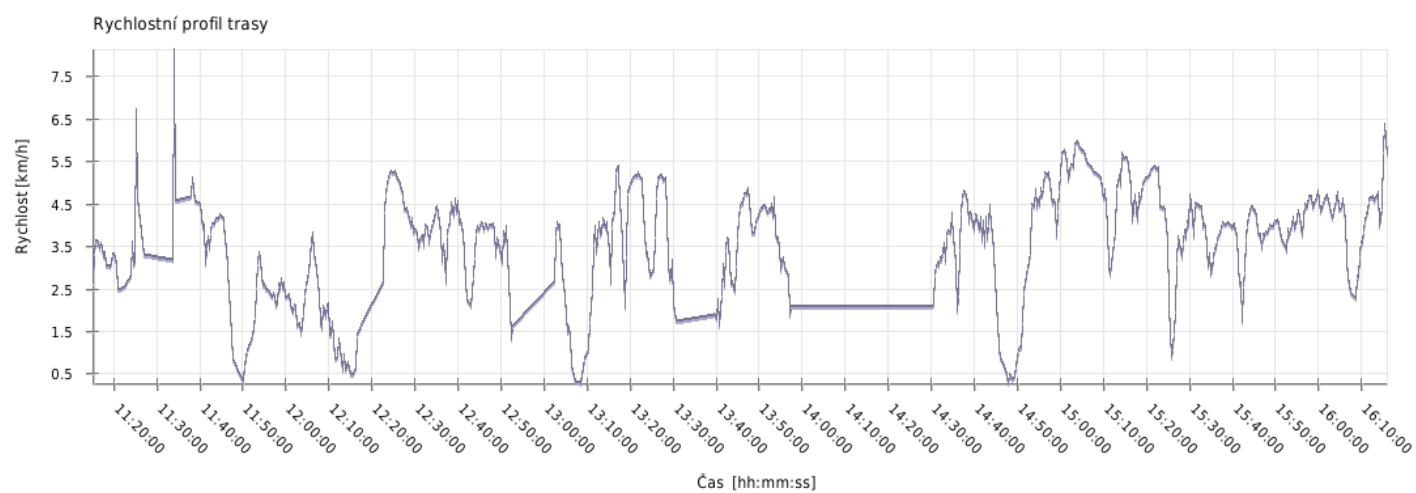
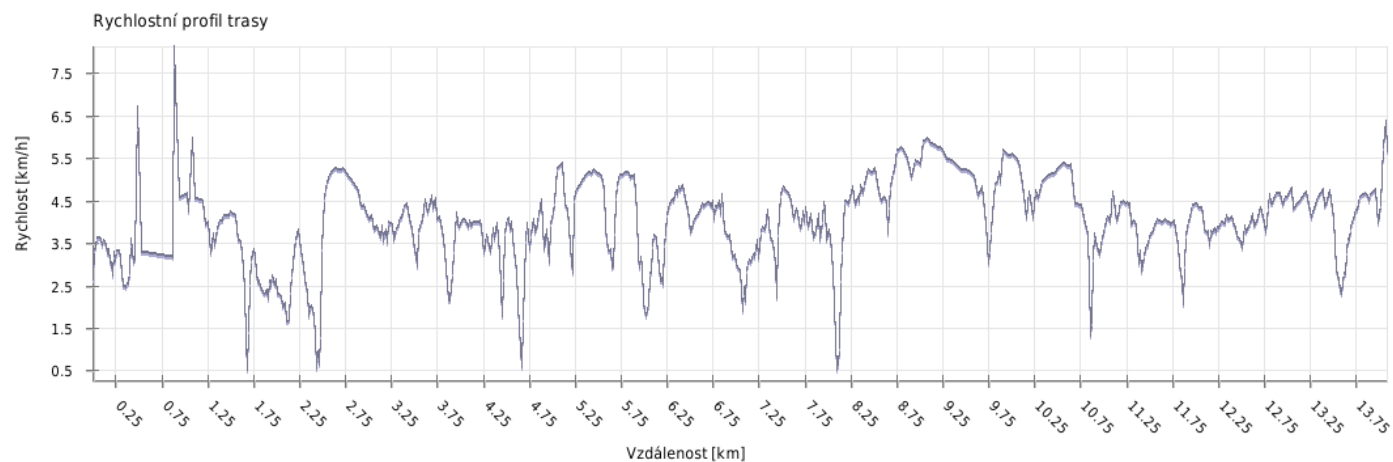


Výška



Minimální výška:	997 m n. m.
Maximální výška:	1417 m n. m.
Průměrná výška:	1288.3 m n. m.
Maximální rozdíl:	420 m
Celkové stoupání:	708 m
Celkové klesání:	705 m
Počáteční výška:	998.5 m n. m.
Koncová výška:	1001 m n. m.
Konečná bilance:	2.5 m

Rychlost

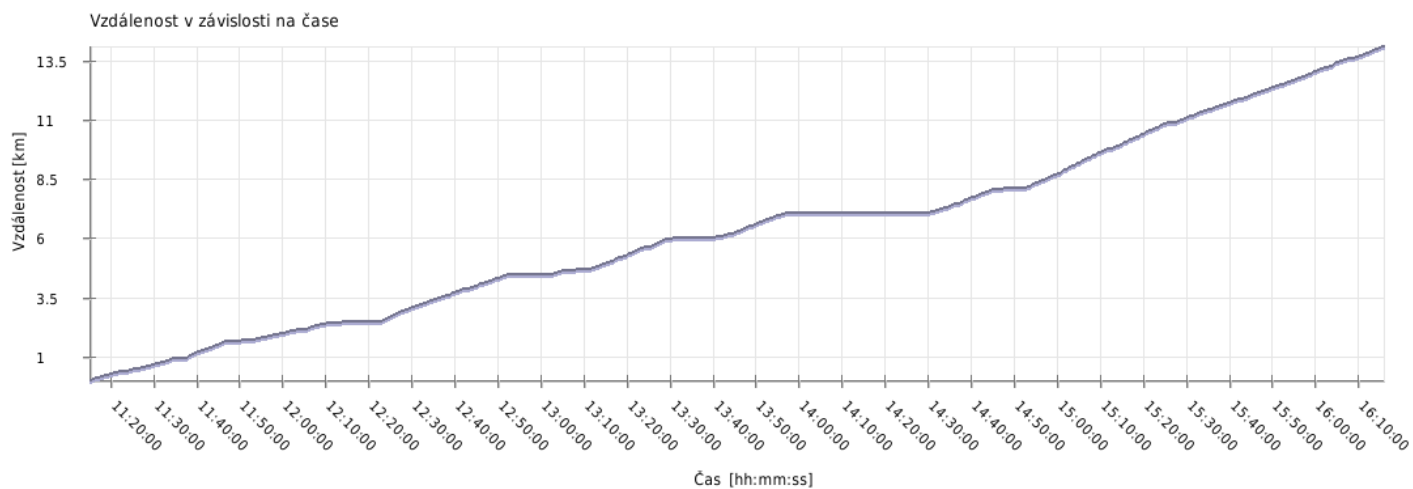


Minimální rychlost:	0.3 km/h
Maximální rychlost:	8.1 km/h
Průměrná rychlost stoupání:	4.6 km/h
Průměrná rychlost klesání:	4.8 km/h
Průměrná rychlost na rovině:	4.7 km/h
Průměrná rychlost:	4.7 km/h

Čas

Datum trasy:	22.11.2009
Čas na začátku trasy:	11:14:34
Čas na konci trasy:	16:16:00
Celková doba trasy:	5h 01m 26s
Celková doba stoupání:	2h 32m 13s
Celková doba klesání:	1h 52m 58s
Celková doba roviny:	36m 15s

Vzdálenost



Celková plošná vzdálenost: 13.9 km

Celková skutečná vzdálenost: 14.1 km

Vzdálenost stoupání: 6.1 km

Vzdálenost klesání: 6.3 km

Vzdálenost roviny: 1.7 km