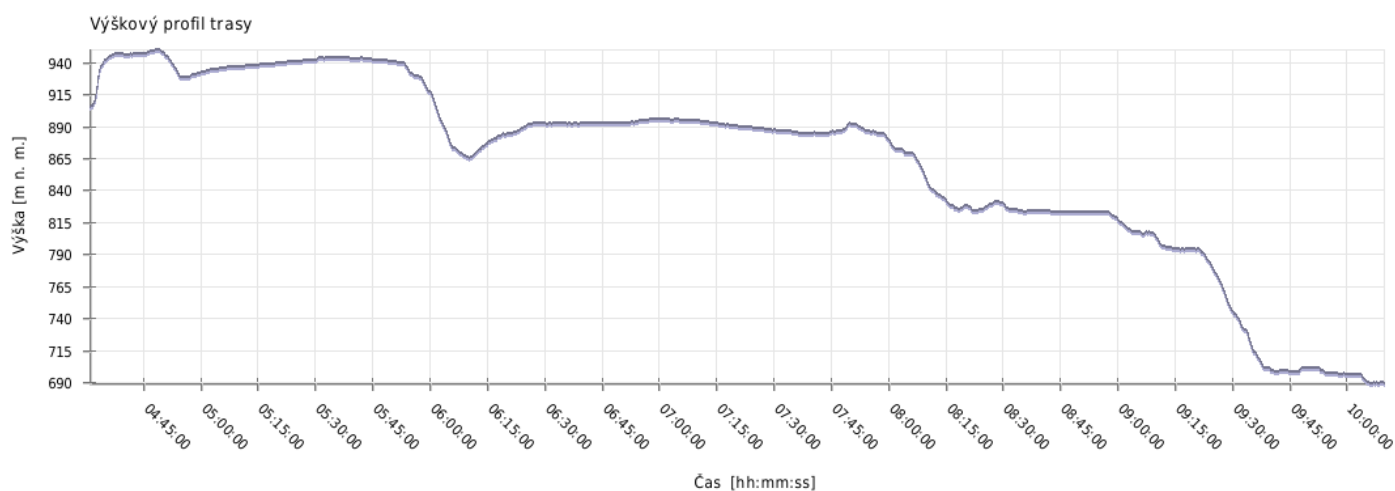
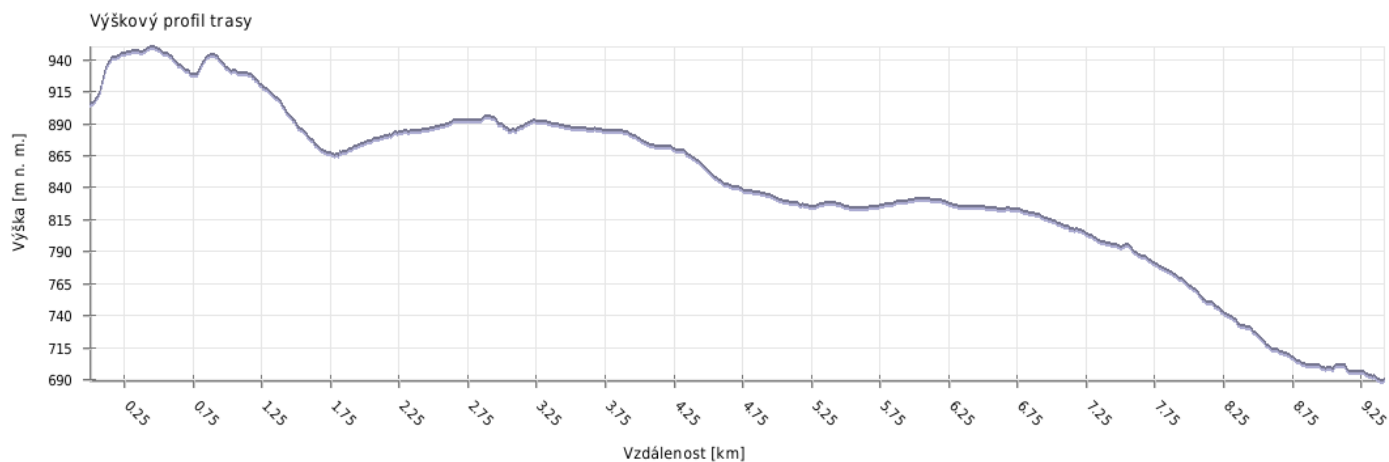
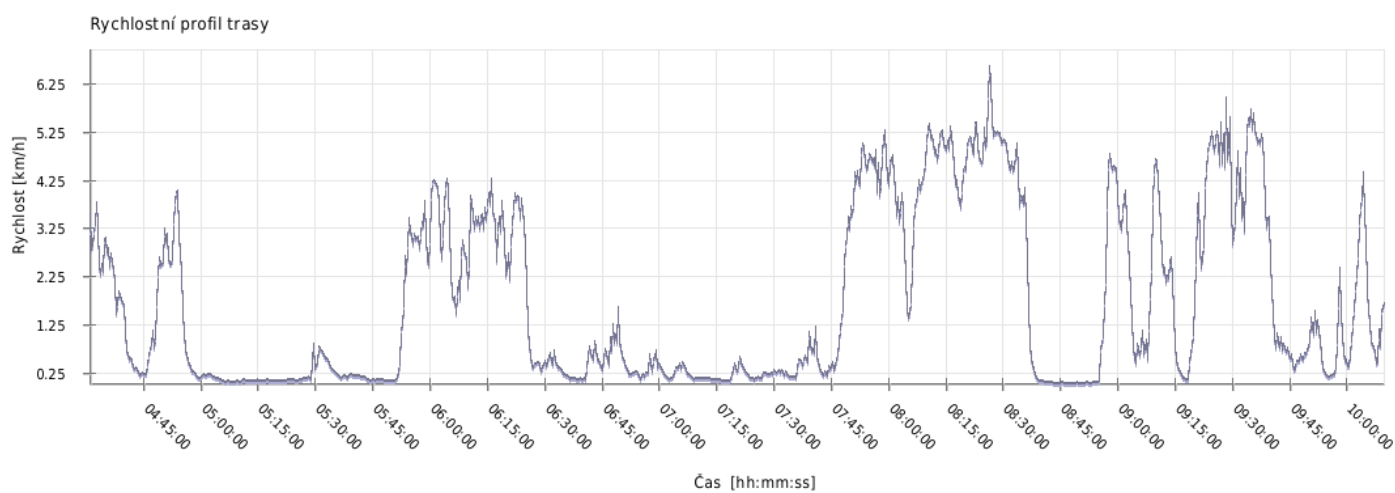
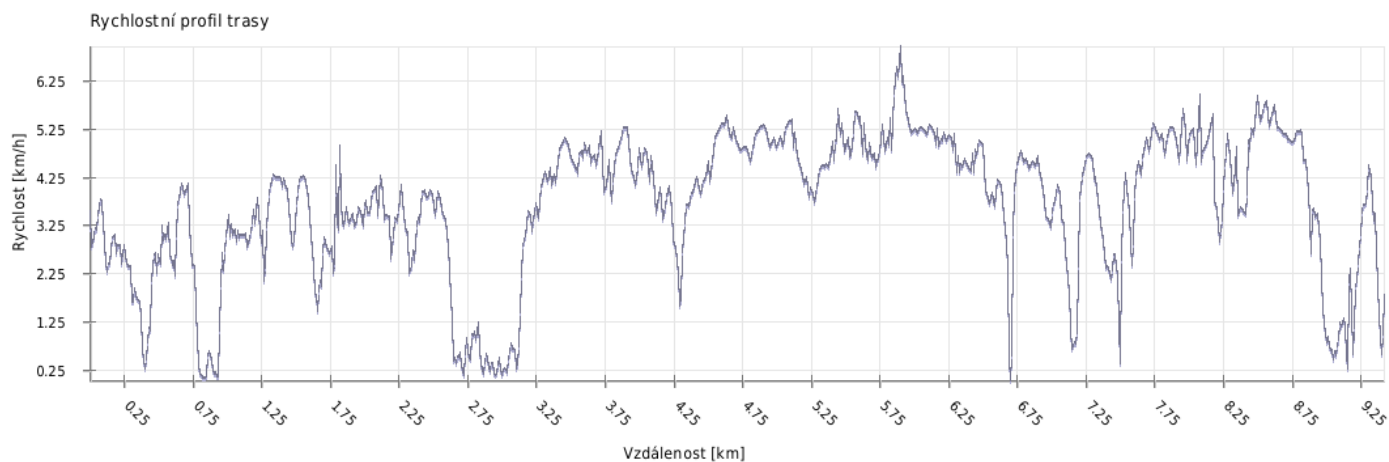


## Výška



Minimální výška:	689 m n. m.
Maximální výška:	950 m n. m.
Průměrná výška:	847.3 m n. m.
Maximální rozdíl:	261 m
Celkové stoupání:	164 m
Celkové klesání:	380 m
Počáteční výška:	905.7 m n. m.
Koncová výška:	689 m n. m.
Konečná bilance:	-216.7 m

## Rychlost



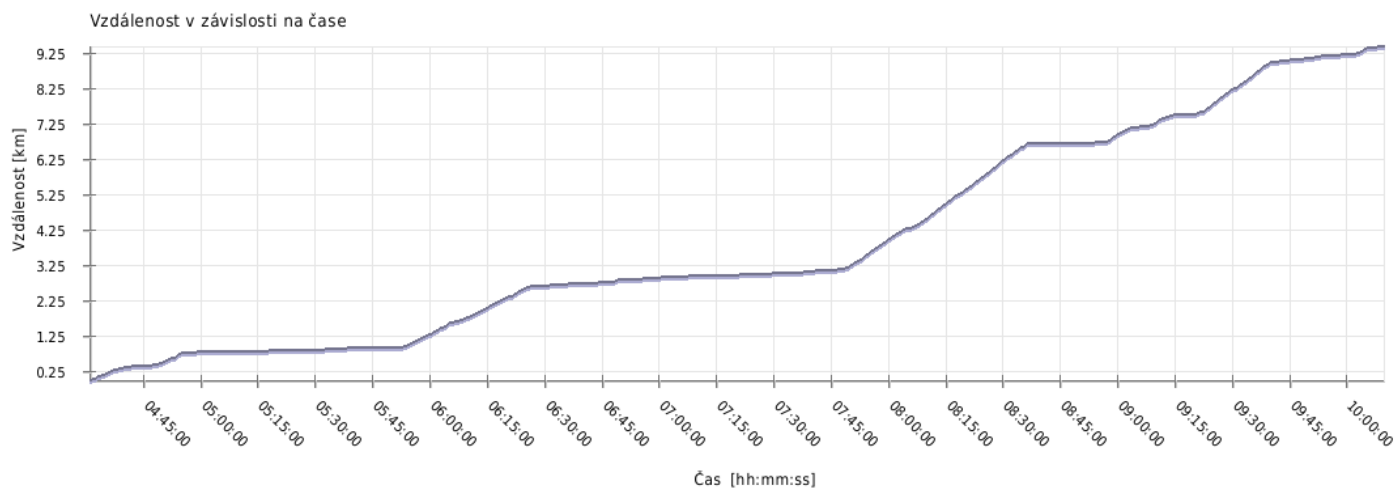
Minimální rychlost:	0 km/h
Maximální rychlost:	7 km/h
Průměrná rychlost stoupání:	4.6 km/h
Průměrná rychlost klesání:	4.8 km/h
Průměrná rychlost na rovině:	4.8 km/h
Průměrná rychlost:	4.8 km/h

## Čas

---

Datum trasy:	9.5.2015
Čas na začátku trasy:	04:31:01
Čas na konci trasy:	10:09:46
Celková doba trasy:	5h 38m 45s
Celková doba stoupání:	40m 22s
Celková doba klesání:	1h 13m 09s
Celková doba roviny:	3h 45m 14s

## Vzdálenost



Celková plošná vzdálenost: 9.3 km

Celková skutečná vzdálenost: 9.4 km

Vzdálenost stoupání: 1.1 km

Vzdálenost klesání: 3.8 km

Vzdálenost roviny: 4.6 km