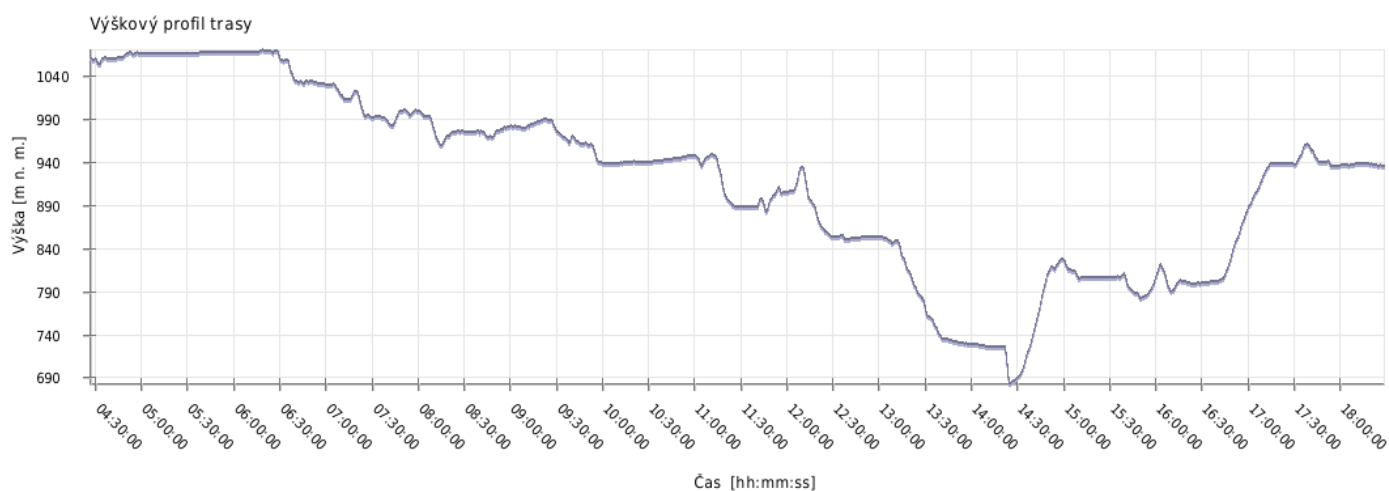
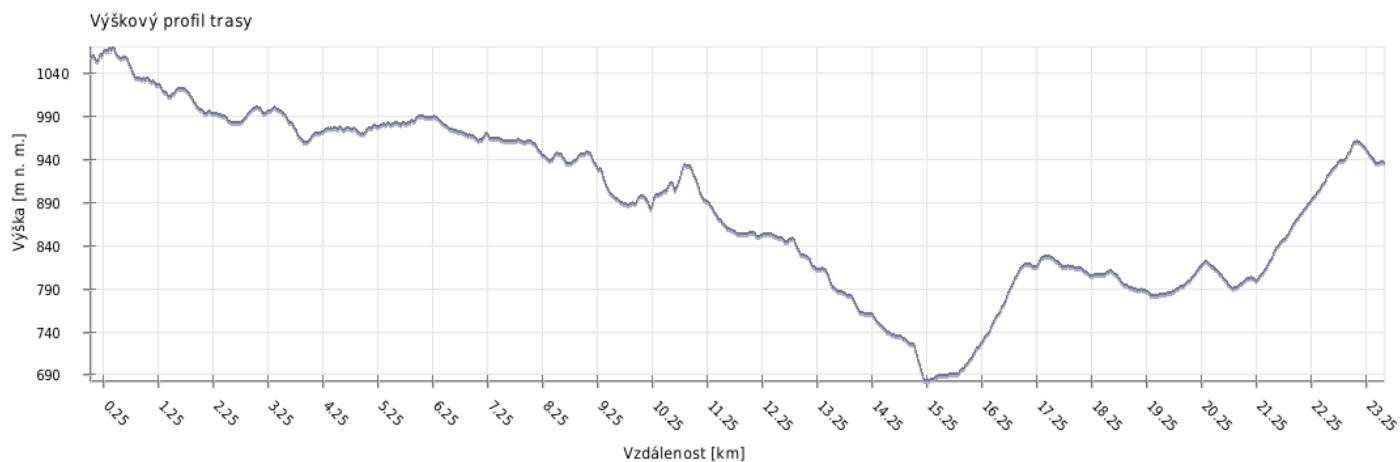
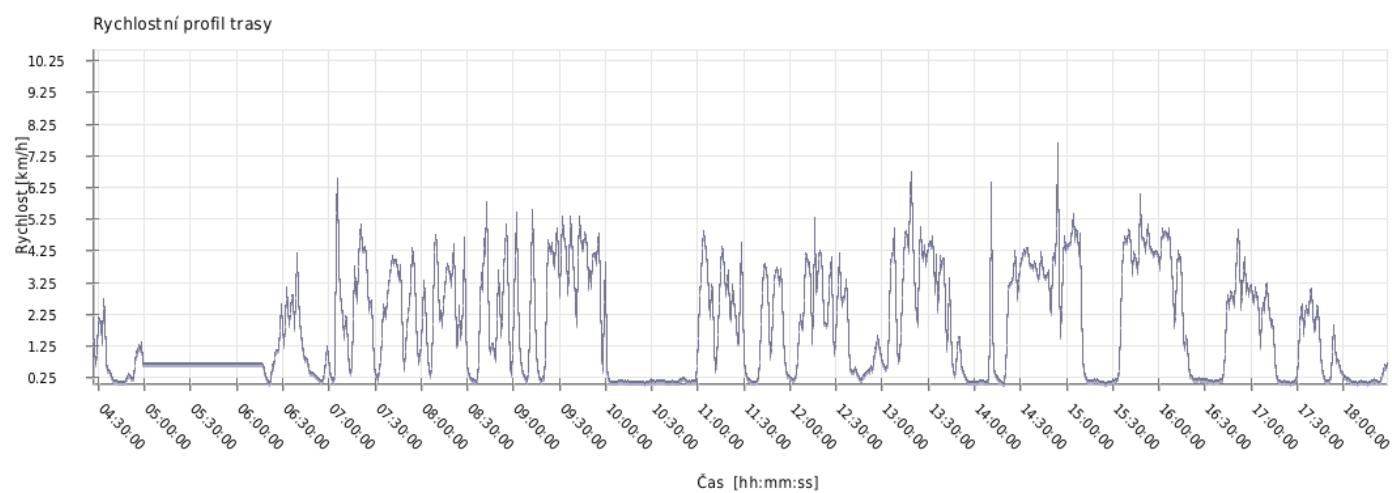
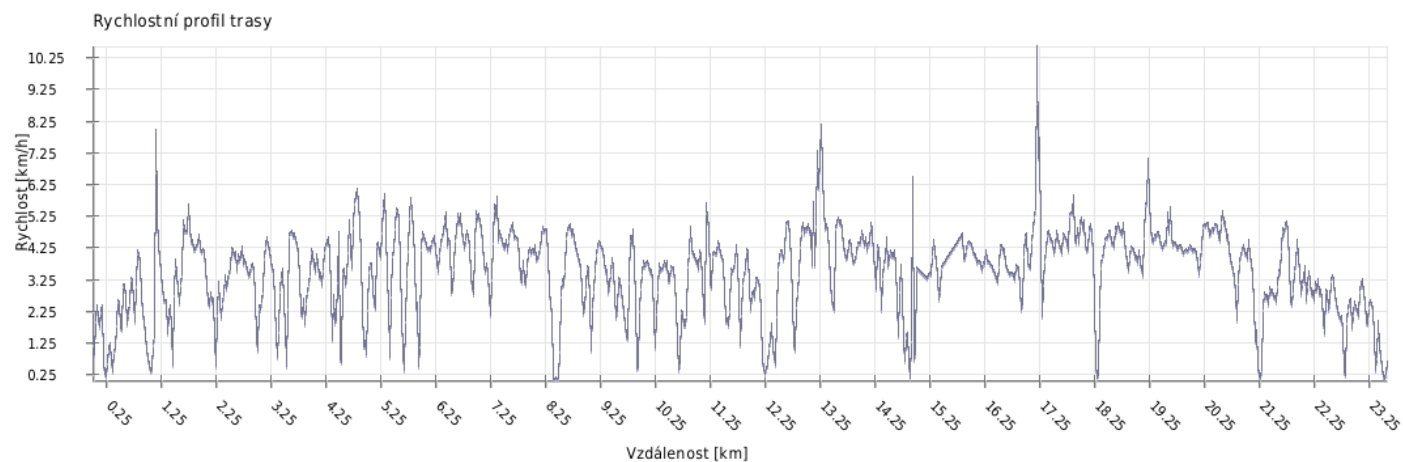


Výška



Minimální výška:	683 m n. m.
Maximální výška:	1071 m n. m.
Průměrná výška:	904.9 m n. m.
Maximální rozdíl:	388 m
Celkové stoupání:	842 m
Celkové klesání:	968 m
Počáteční výška:	1062.4 m n. m.
Koncová výška:	936 m n. m.
Konečná bilance:	-126.4 m

Rychlost

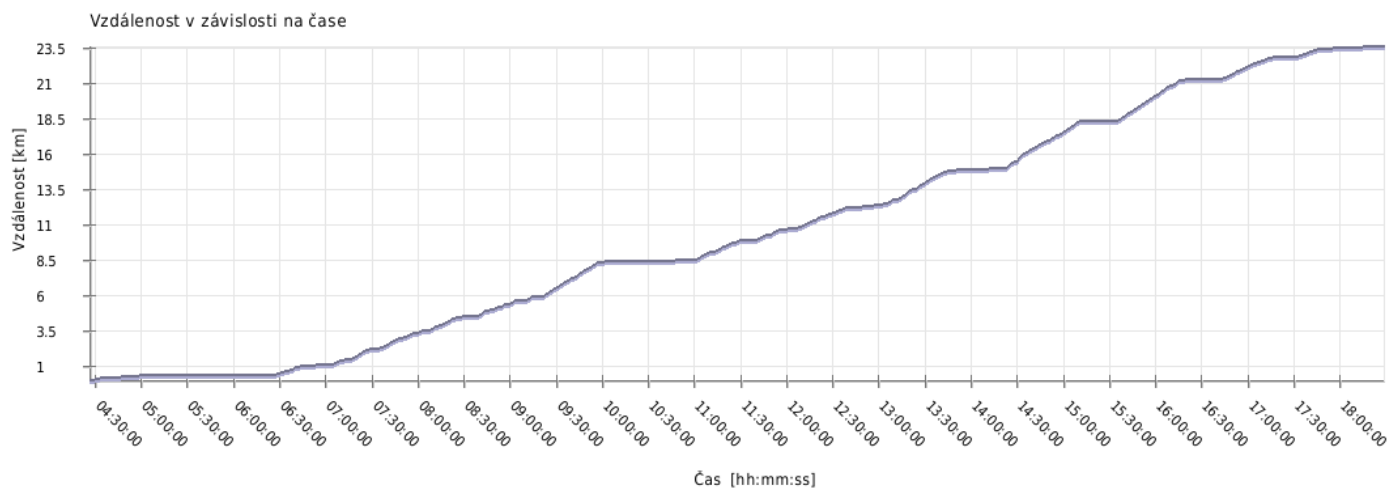


Minimální rychlost:	0.1 km/h
Maximální rychlost:	10.6 km/h
Průměrná rychlost stoupání:	4.9 km/h
Průměrná rychlost klesání:	4.8 km/h
Průměrná rychlost na rovině:	4.8 km/h
Průměrná rychlost:	4.8 km/h

Čas

Datum trasy:	8.5.2015
Čas na začátku trasy:	04:26:40
Čas na konci trasy:	18:28:45
Celková doba trasy:	14h 02m 05s
Celková doba stoupání:	3h 54m 45s
Celková doba klesání:	2h 32m 37s
Celková doba roviny:	7h 34m 43s

Vzdálenost



Celková plošná vzdálenost: 23.2 km

Celková skutečná vzdálenost: 23.6 km

Vzdálenost stoupání: 6.6 km

Vzdálenost klesání: 7.5 km

Vzdálenost roviny: 9.4 km