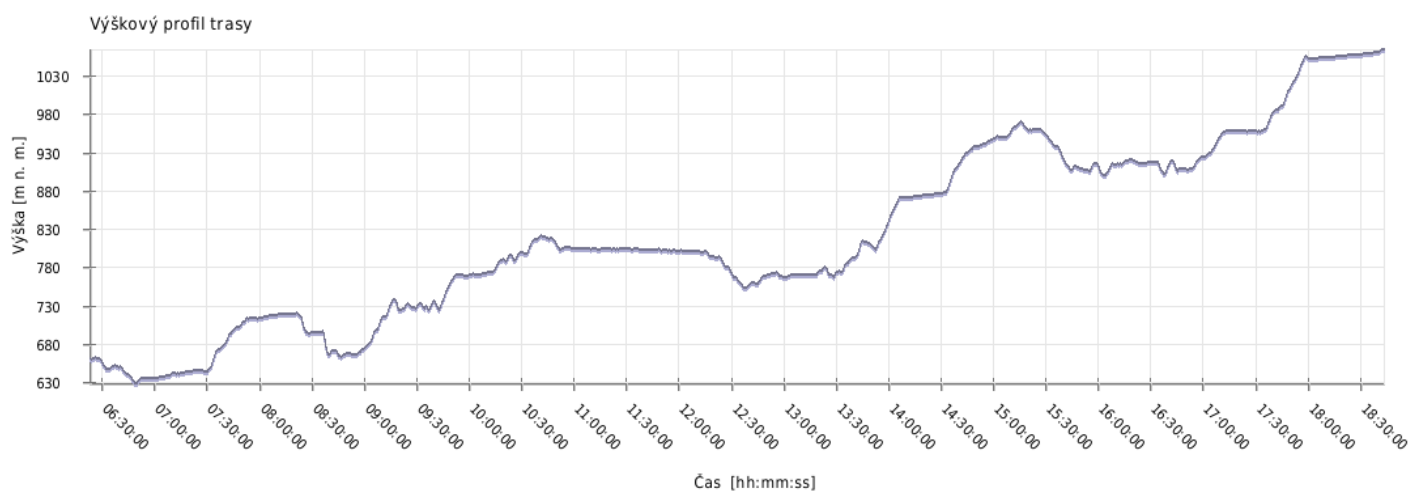
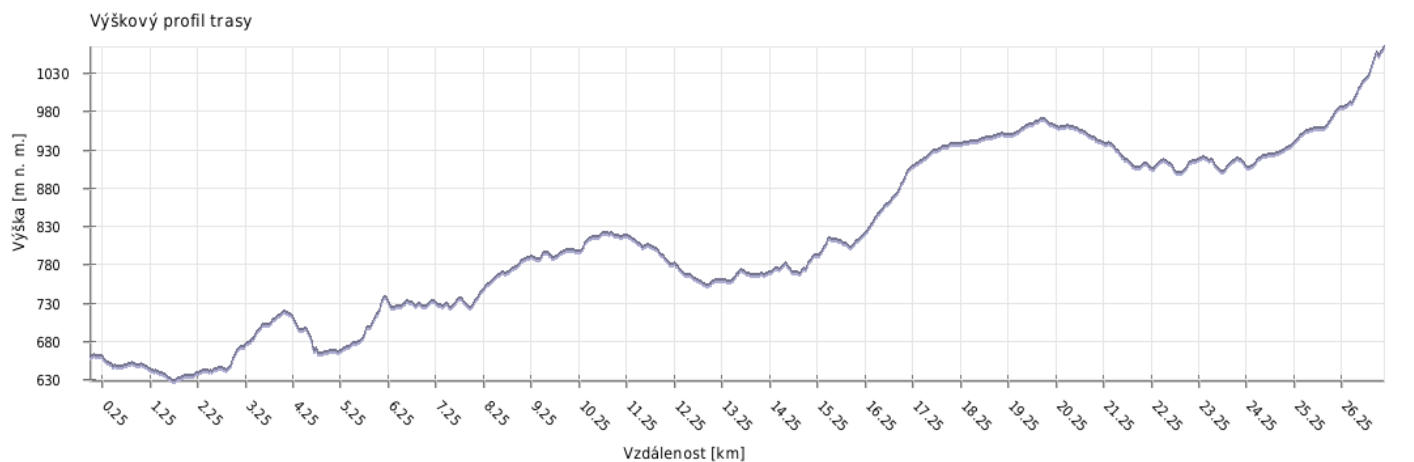
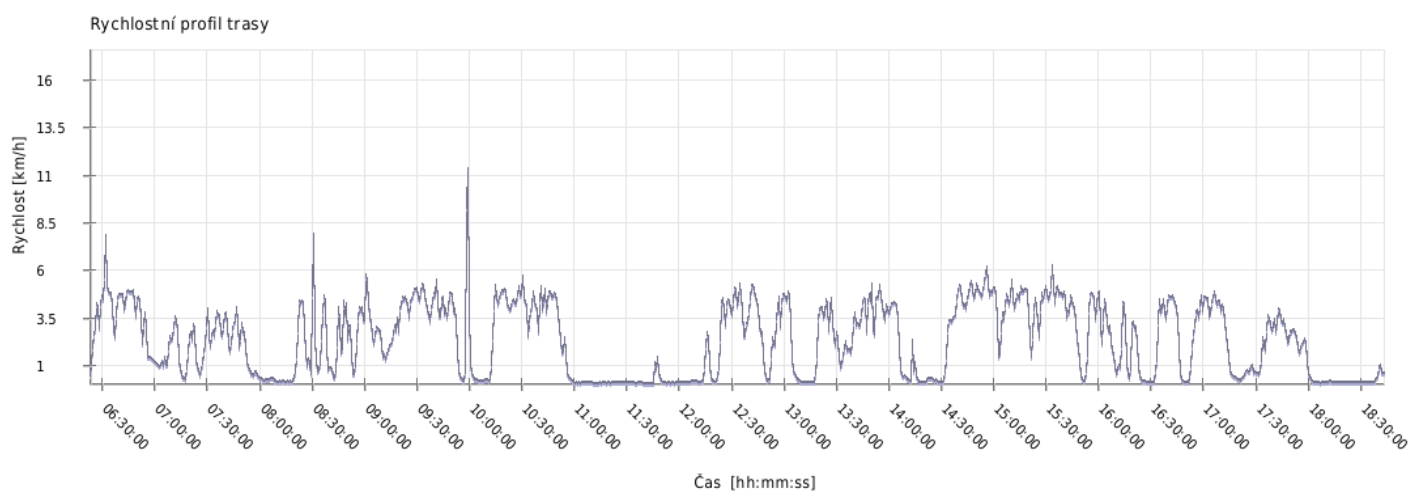
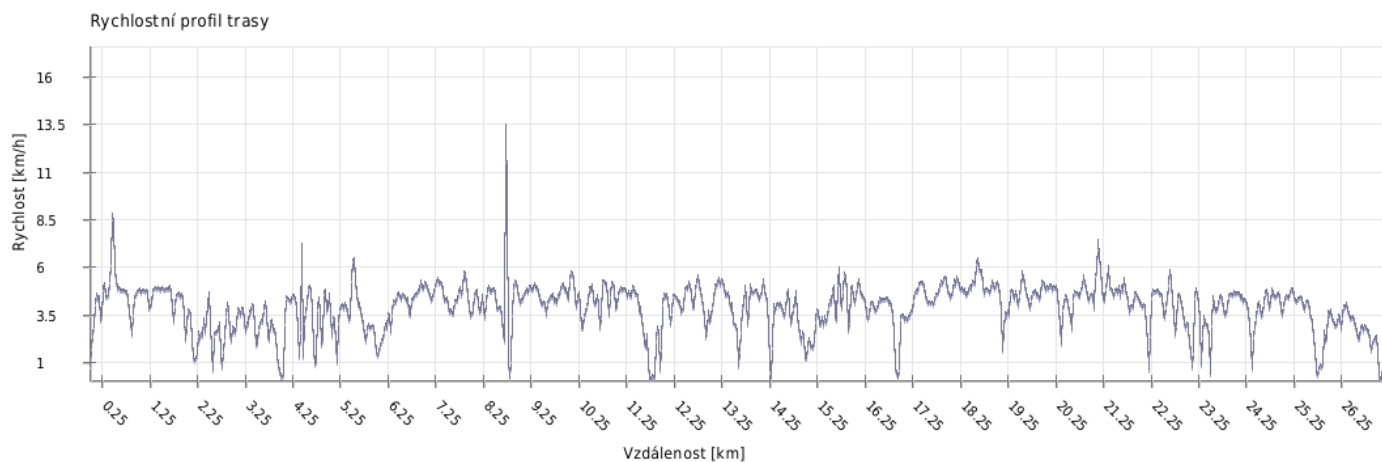


Výška



Minimální výška:	629 m n. m.
Maximální výška:	1064 m n. m.
Průměrná výška:	818.5 m n. m.
Maximální rozdíl:	435 m
Celkové stoupání:	1041 m
Celkové klesání:	639 m
Počáteční výška:	661 m n. m.
Koncová výška:	1063 m n. m.
Konečná bilance:	402 m

Rychlost

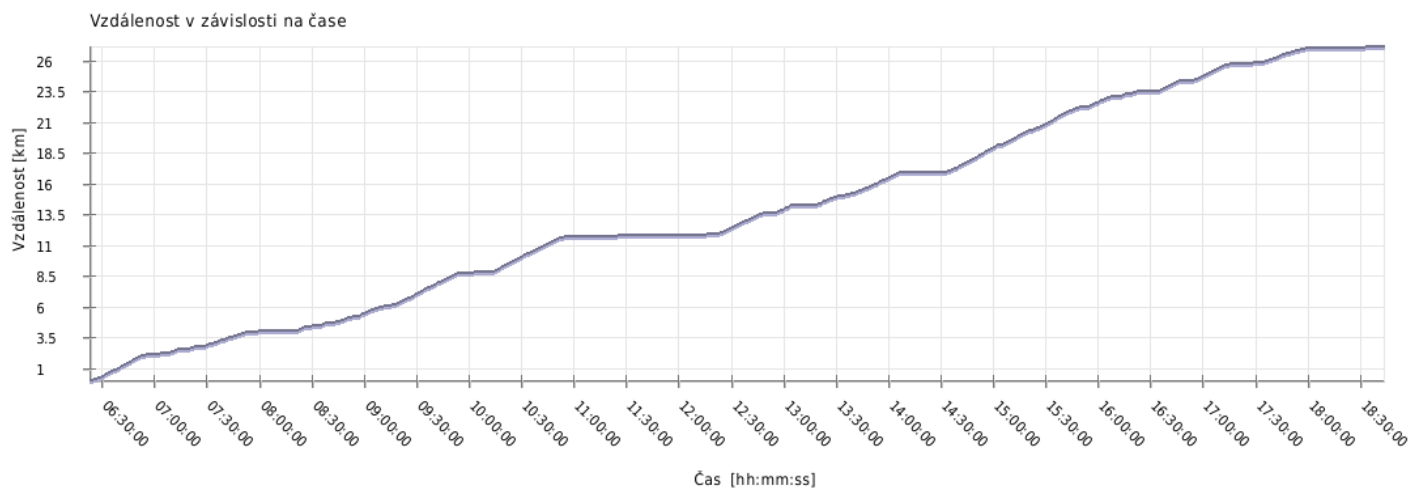


Minimální rychlost:	0 km/h
Maximální rychlost:	17.6 km/h
Průměrná rychlost stoupání:	4.7 km/h
Průměrná rychlost klesání:	4.9 km/h
Průměrná rychlost na rovině:	4.8 km/h
Průměrná rychlost:	4.8 km/h

Čas

Datum trasy:	7.5.2015
Čas na začátku trasy:	06:23:04
Čas na konci trasy:	18:43:38
Celková doba trasy:	12h 20m 34s
Celková doba stoupání:	3h 16m 57s
Celková doba klesání:	1h 54m 13s
Celková doba roviny:	7h 09m 24s

Vzdálenost



Celková plošná vzdálenost: 26.8 km

Celková skutečná vzdálenost: 27.1 km

Vzdálenost stoupání: 9.2 km

Vzdálenost klesání: 5.9 km

Vzdálenost roviny: 12 km