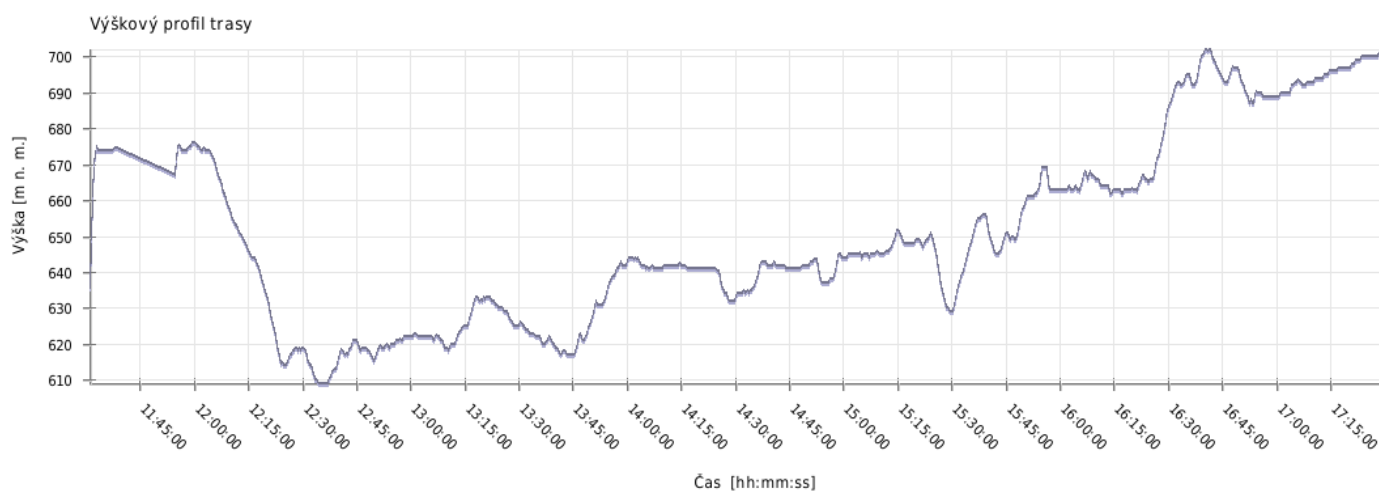
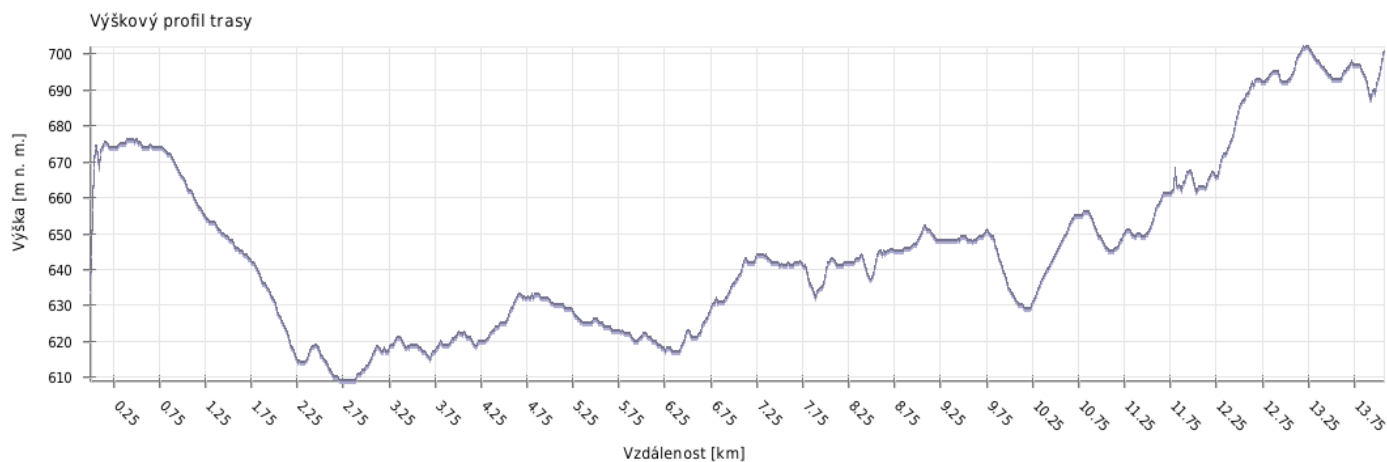
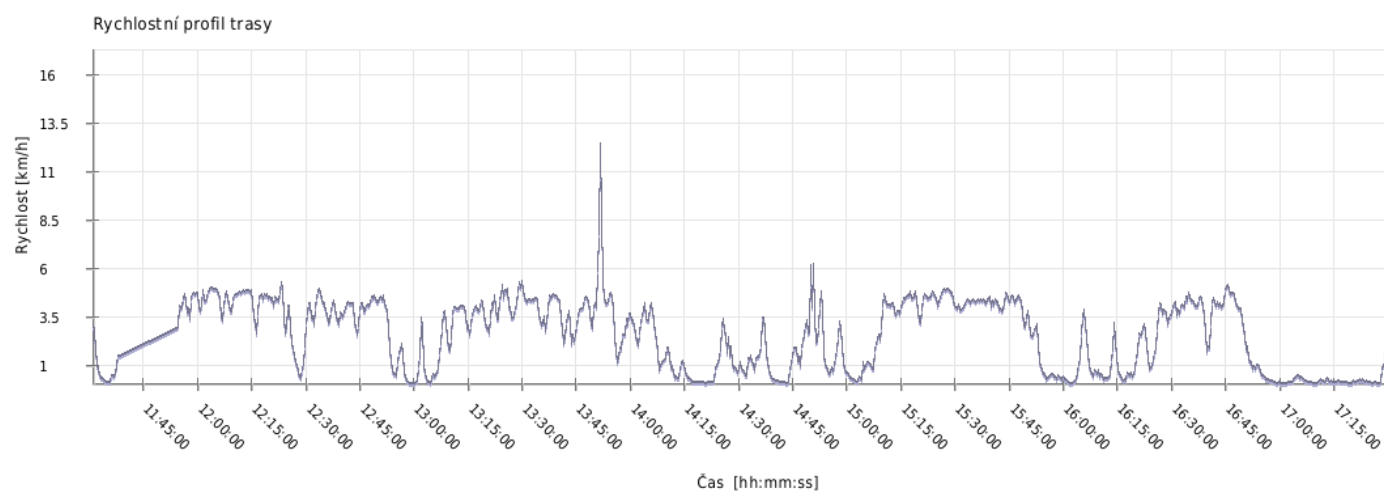
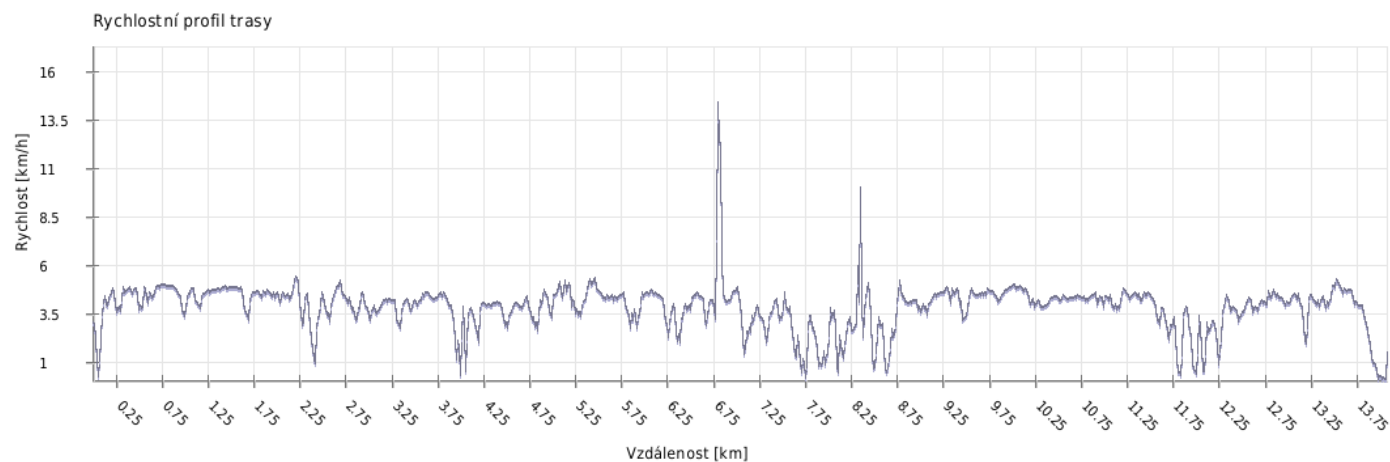


Výška



Minimální výška:	609 m n. m.
Maximální výška:	702 m n. m.
Průměrná výška:	647.2 m n. m.
Maximální rozdíl:	93 m
Celkové stoupání:	380 m
Celkové klesání:	312 m
Počáteční výška:	632.7 m n. m.
Koncová výška:	700 m n. m.
Konečná bilance:	67.3 m

Rychlost

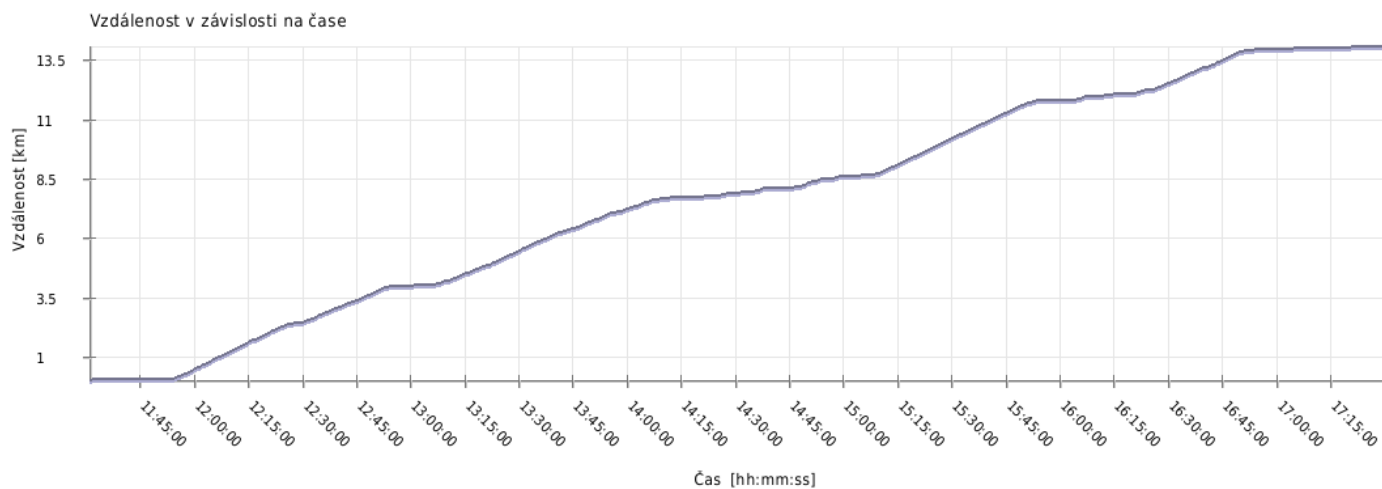


Minimální rychlost:	0.1 km/h
Maximální rychlost:	17.3 km/h
Průměrná rychlost stoupání:	4.4 km/h
Průměrná rychlost klesání:	4.6 km/h
Průměrná rychlost na rovině:	4.6 km/h
Průměrná rychlost:	4.6 km/h

Čas

Datum trasy:	6.5.2015
Čas na začátku trasy:	11:31:05
Čas na konci trasy:	17:29:53
Celková doba trasy:	5h 58m 48s
Celková doba stoupání:	1h 07m 40s
Celková doba klesání:	1h 16m 14s
Celková doba roviny:	3h 34m 54s

Vzdálenost



Celková plošná vzdálenost: 13.9 km

Celková skutečná vzdálenost: 14.1 km

Vzdálenost stoupání: 3 km

Vzdálenost klesání: 3.2 km

Vzdálenost roviny: 7.8 km