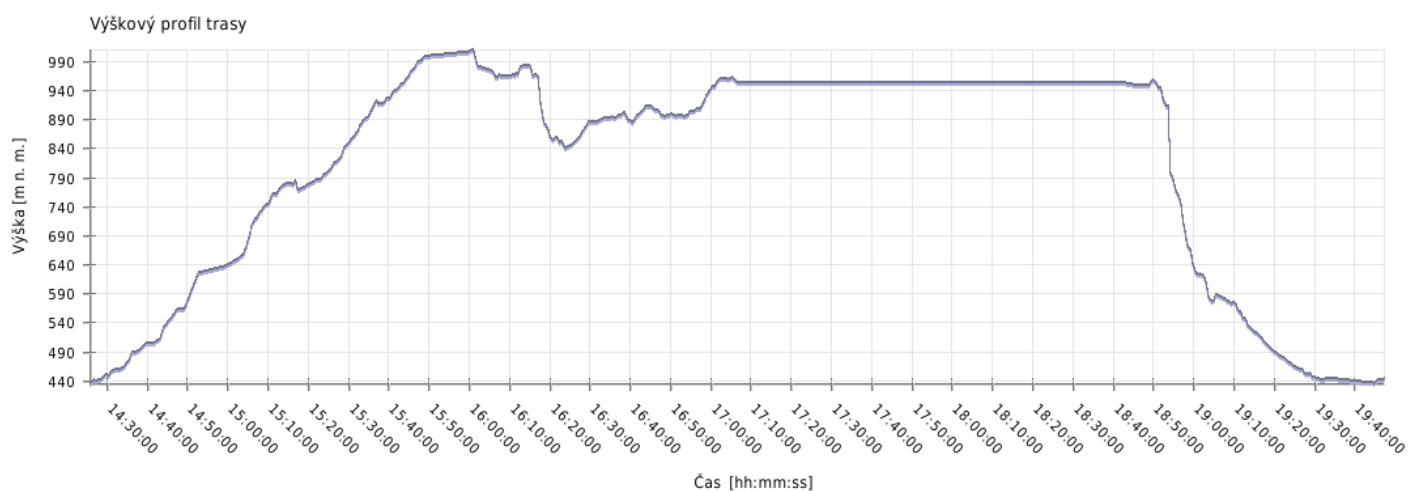
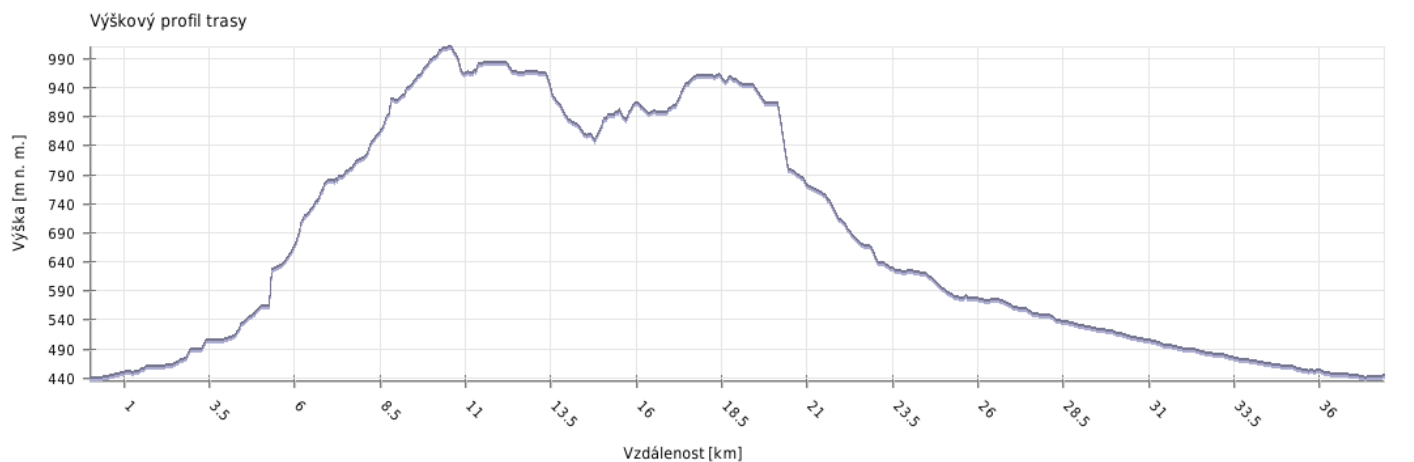
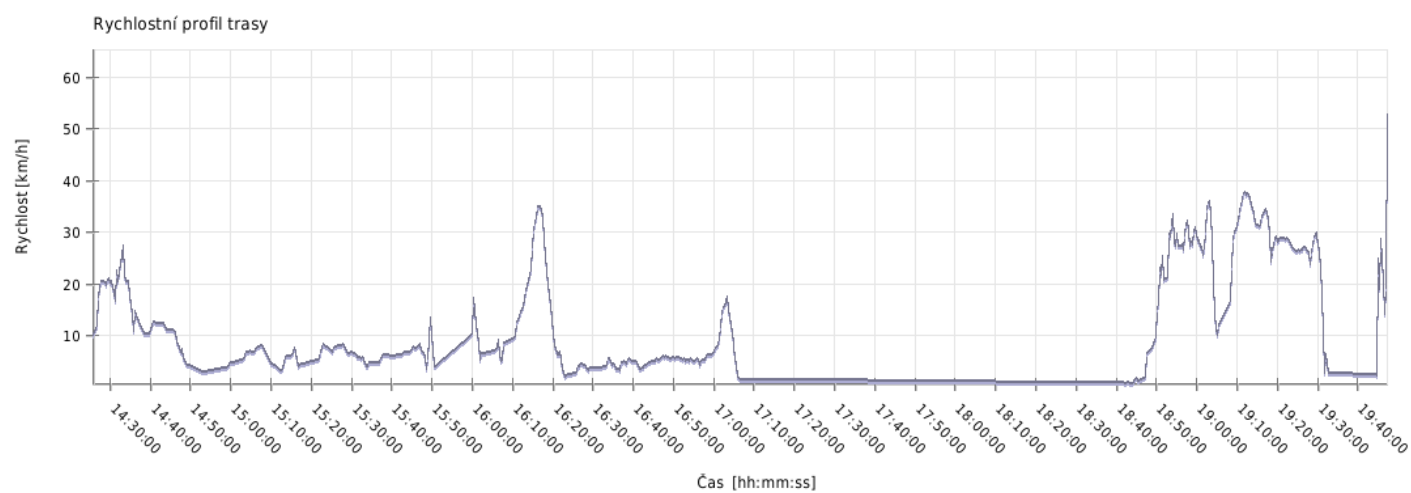
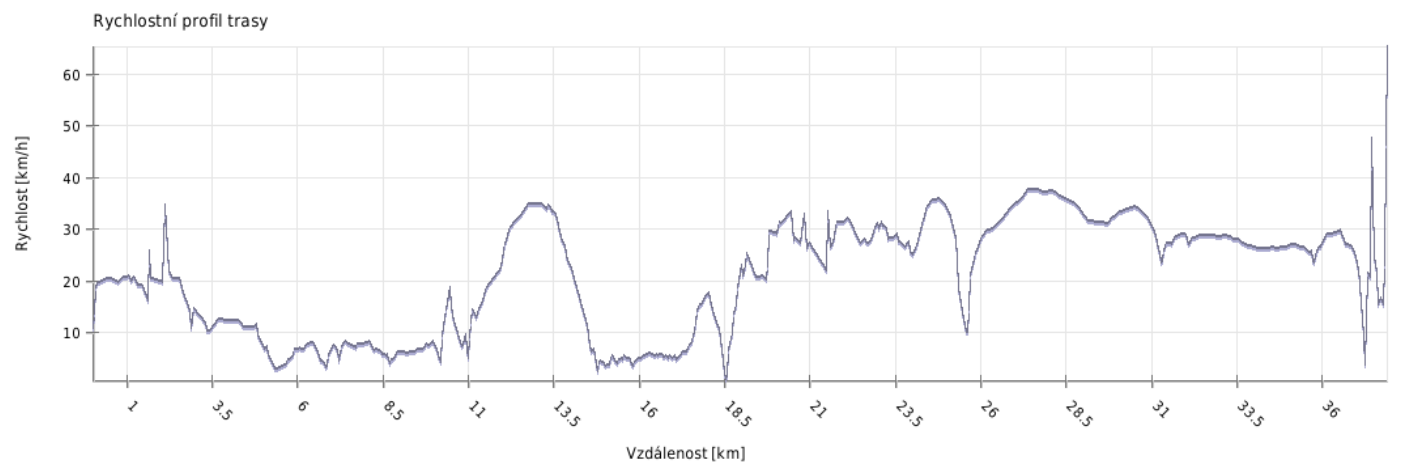


Výška



Minimální výška:	433 m n. m.
Maximální výška:	1010 m n. m.
Průměrná výška:	734.8 m n. m.
Maximální rozdíl:	577 m
Celkové stoupání:	850 m
Celkové klesání:	840 m
Počáteční výška:	433.7 m n. m.
Koncová výška:	443 m n. m.
Konečná bilance:	9.3 m

Rychlost

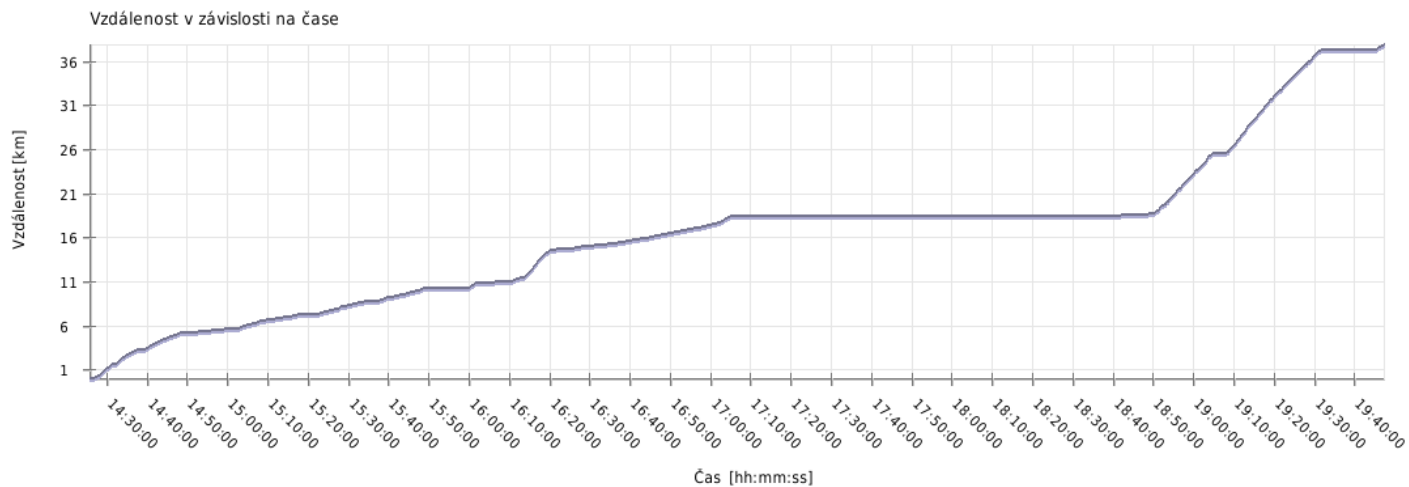


Minimální rychlost:	0.7 km/h
Maximální rychlost:	65.3 km/h
Průměrná rychlost stoupání:	9.4 km/h
Průměrná rychlost klesání:	23.9 km/h
Průměrná rychlost na rovině:	15.7 km/h
Průměrná rychlost:	15.5 km/h

Čas

Datum trasy:	12.6.2010
Čas na začátku trasy:	14:25:15
Čas na konci trasy:	19:47:20
Celková doba trasy:	5h 22m 05s
Celková doba stoupání:	2h 02m 24s
Celková doba klesání:	1h 15m 47s
Celková doba roviny:	2h 03m 54s

Vzdálenost



Celková plošná vzdálenost: 37.6 km

Celková skutečná vzdálenost: 37.9 km

Vzdálenost stoupání: 12 km

Vzdálenost klesání: 20.2 km

Vzdálenost roviny: 5.7 km