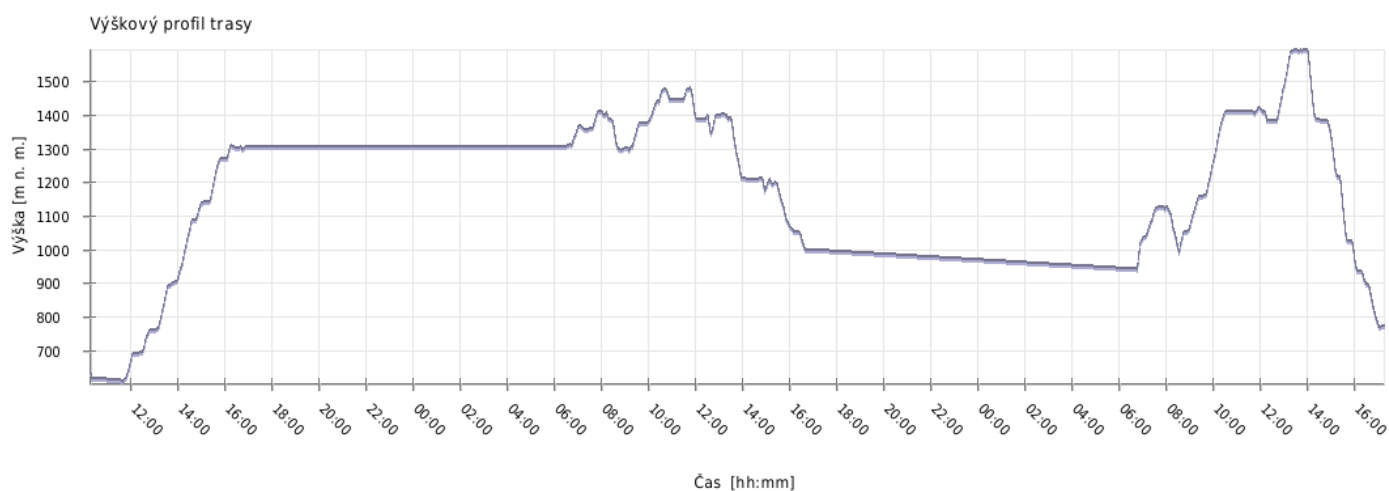
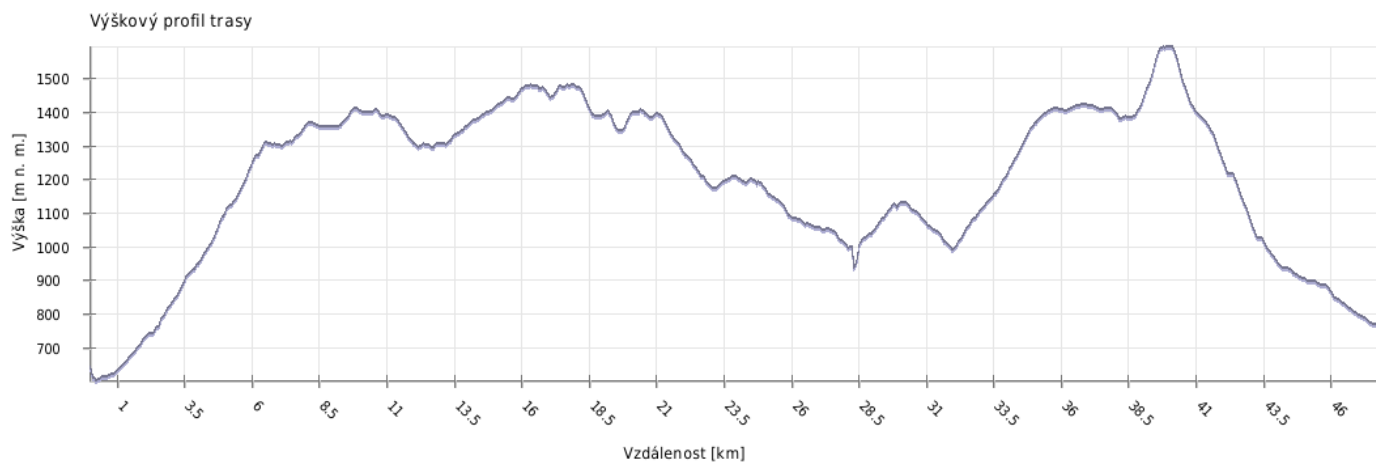
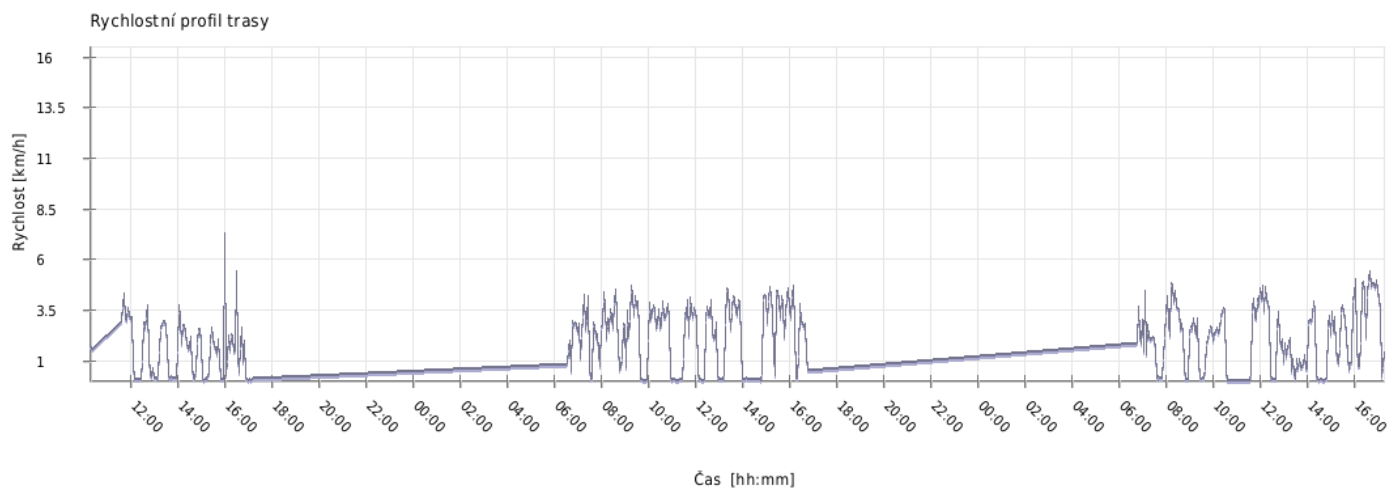
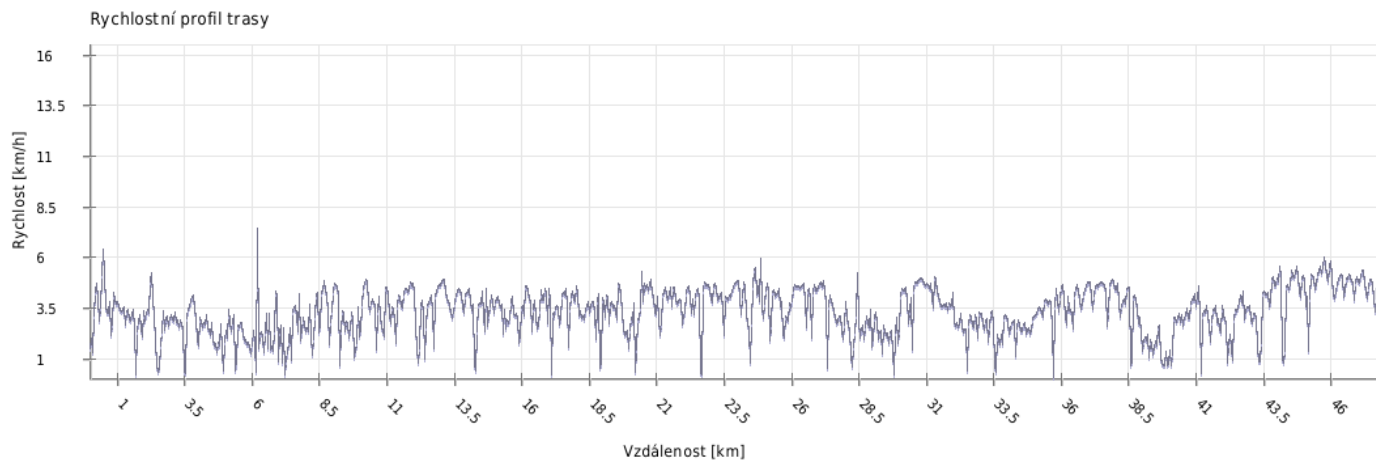


## Výška



Minimální výška:	601 m n. m.
Maximální výška:	1595 m n. m.
Průměrná výška:	1204.6 m n. m.
Maximální rozdíl:	994 m
Celkové stoupání:	2733 m
Celkové klesání:	2601 m
Počáteční výška:	639.9 m n. m.
Koncová výška:	771 m n. m.
Konečná bilance:	131.1 m

## Rychlost



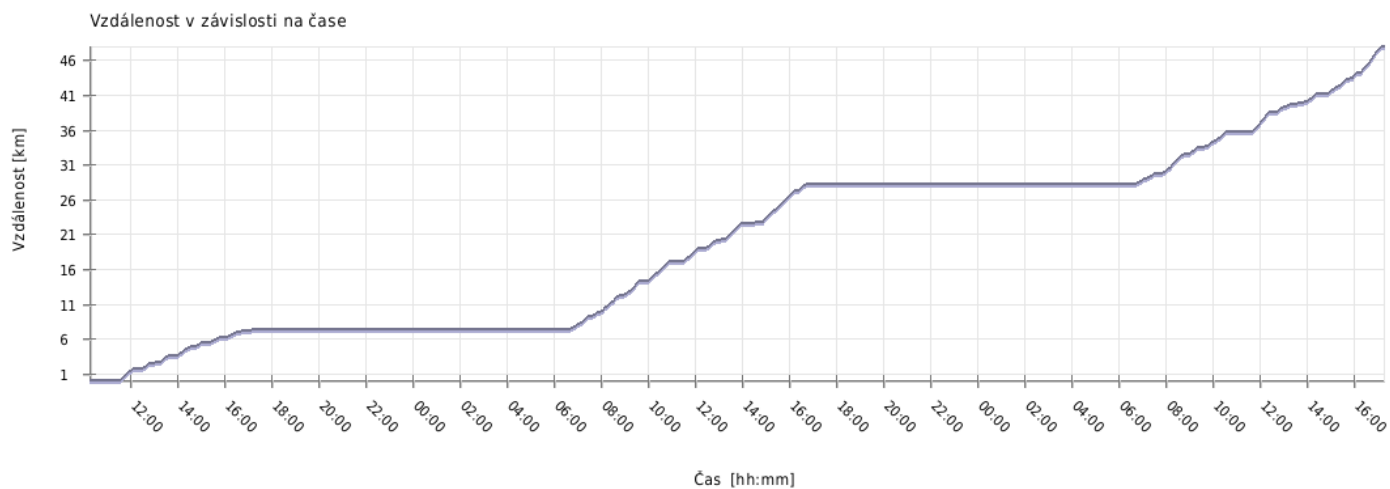
Minimální rychlost:	0 km/h
Maximální rychlost:	16.5 km/h
Průměrná rychlost stoupání:	4.3 km/h
Průměrná rychlost klesání:	4.5 km/h
Průměrná rychlost na rovině:	4.5 km/h
Průměrná rychlost:	4.4 km/h

## Čas

---

Datum trasy:	2015
Čas na začátku trasy:	16.9 - 10:15:35
Čas na konci trasy:	18.9 - 17:15:57
Celková doba trasy:	3d 7h 00m 22s
Celková doba stoupání:	22h 17m 29s
Celková doba klesání:	19h 41m 14s
Celková doba roviny:	13h 01m 39s

## Vzdálenost



Celková plošná vzdálenost: 47 km

Celková skutečná vzdálenost: 48 km

Vzdálenost stoupání: 17.5 km

Vzdálenost klesání: 16.8 km

Vzdálenost roviny: 13.7 km