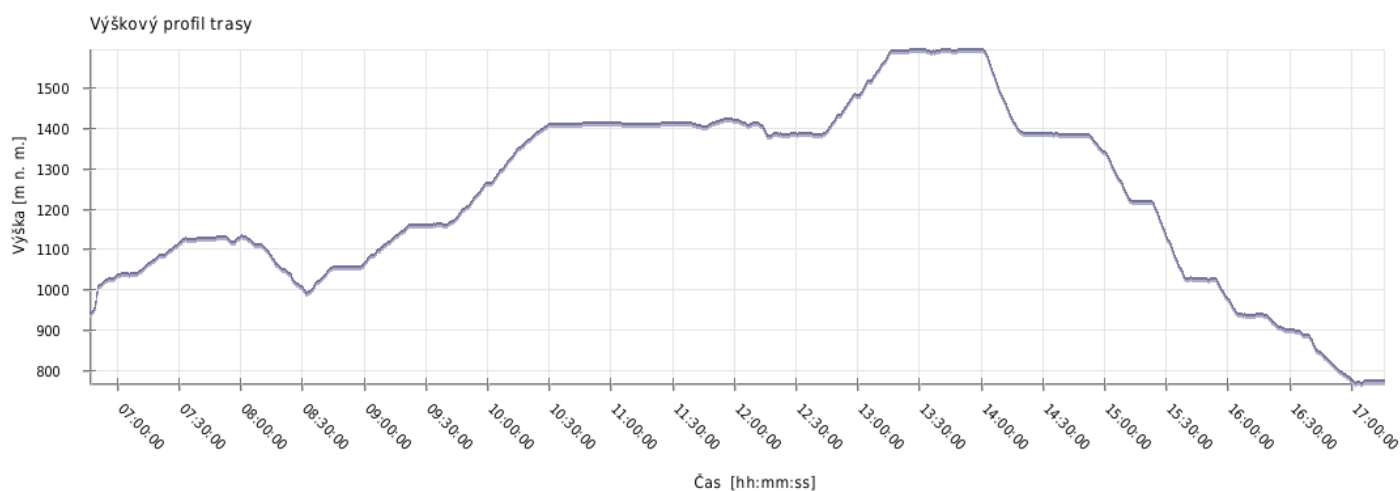
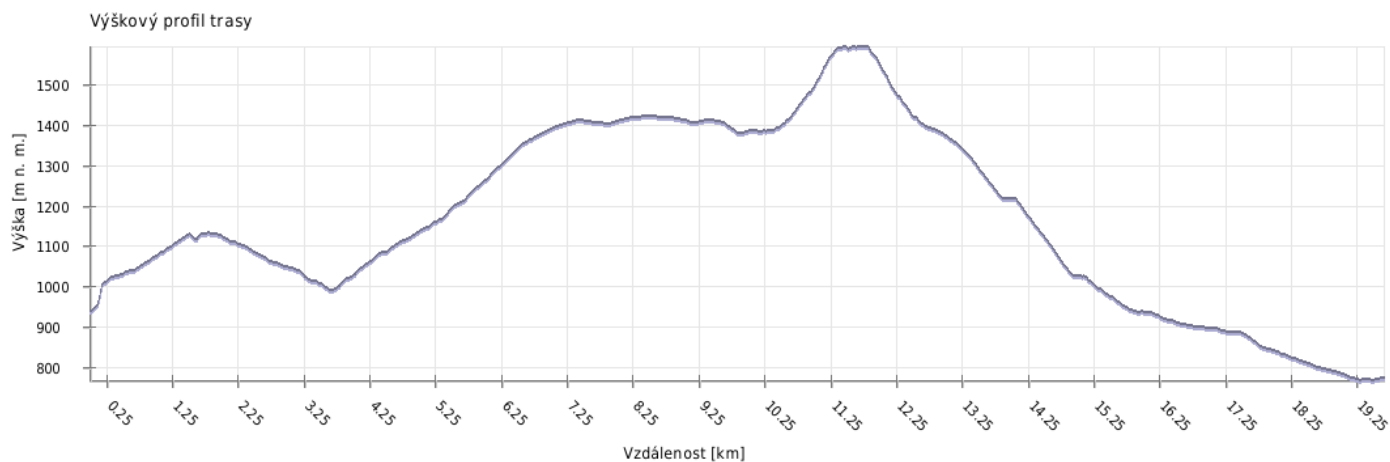


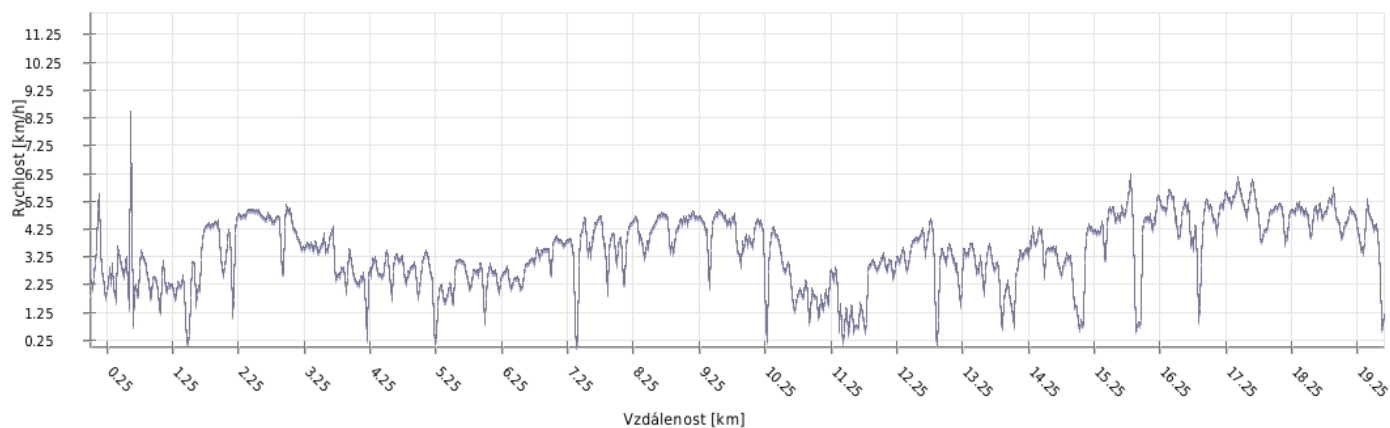
## Výška



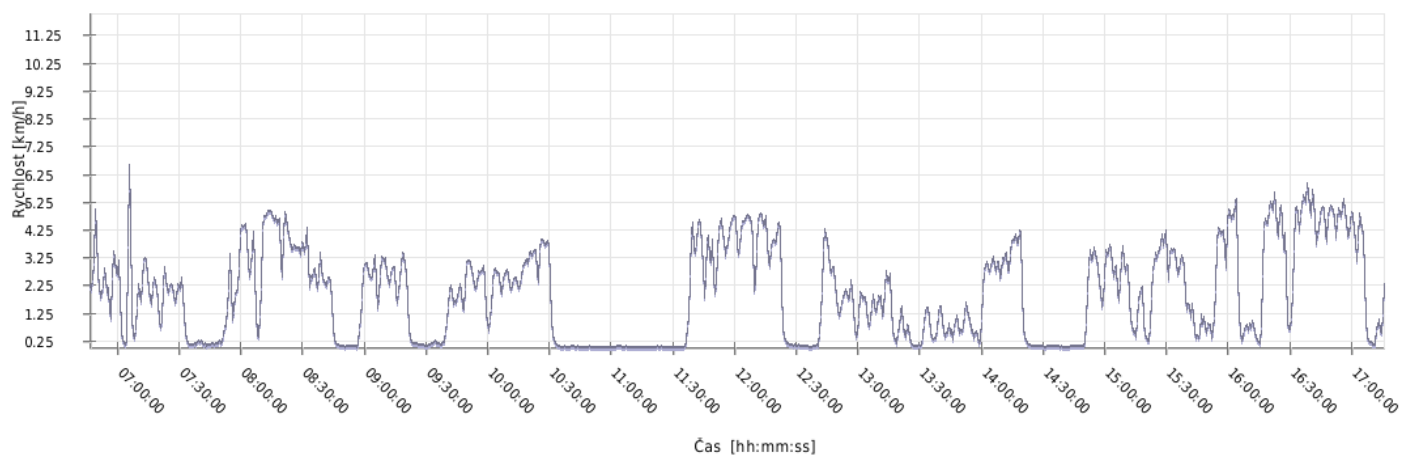
|                   |                |
|-------------------|----------------|
| Minimální výška:  | 766 m n. m.    |
| Maximální výška:  | 1595 m n. m.   |
| Průměrná výška:   | 1198.5 m n. m. |
| Maximální rozdíl: | 829 m          |
| Celkové stoupání: | 1002 m         |
| Celkové klesání:  | 1169 m         |
| Počáteční výška:  | 938.4 m n. m.  |
| Koncová výška:    | 771 m n. m.    |
| Konečná bilance:  | -167.4 m       |

## Rychlost

Rychlostní profil trasy



Rychlostní profil trasy



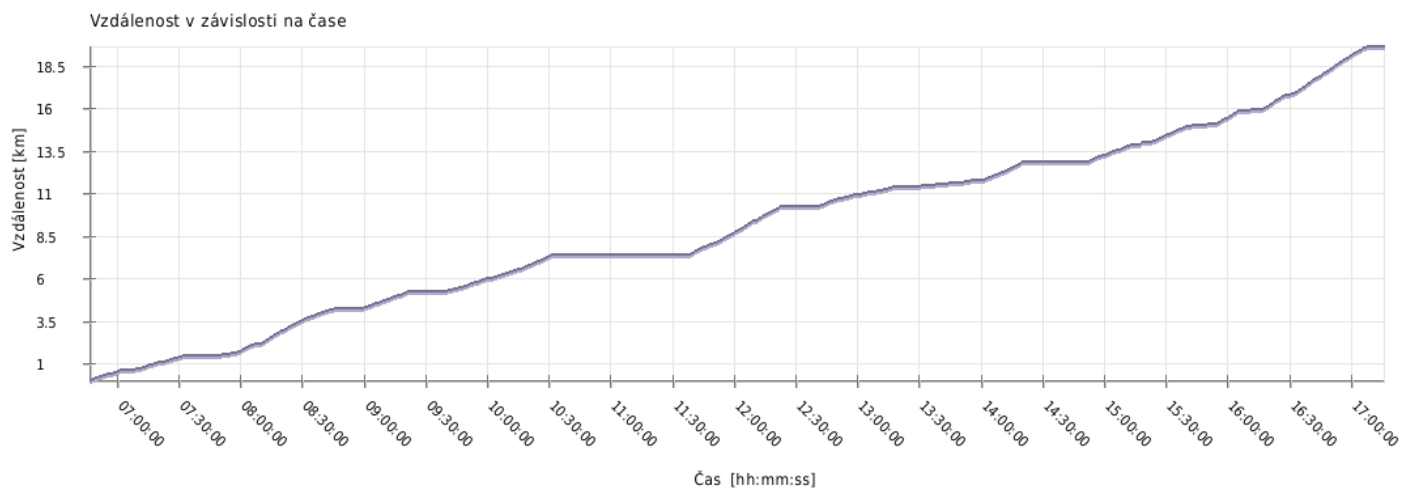
|                              |          |
|------------------------------|----------|
| Minimální rychlost:          | 0 km/h   |
| Maximální rychlost:          | 12 km/h  |
| Průměrná rychlost stoupání:  | 4.3 km/h |
| Průměrná rychlost klesání:   | 4.6 km/h |
| Průměrná rychlost na rovině: | 4.7 km/h |
| Průměrná rychlost:           | 4.6 km/h |

## Čas

---

|                        |             |
|------------------------|-------------|
| Datum trasy:           | 18.9.2015   |
| Čas na začátku trasy:  | 06:46:49    |
| Čas na konci trasy:    | 17:15:57    |
| Celková doba trasy:    | 10h 29m 08s |
| Celková doba stoupání: | 2h 39m 42s  |
| Celková doba klesání:  | 2h 29m 15s  |
| Celková doba roviny:   | 5h 20m 11s  |

## Vzdálenost



Celková plošná vzdálenost: 19.3 km

Celková skutečná vzdálenost: 19.7 km

Vzdálenost stoupání: 6 km

Vzdálenost klesání: 8.3 km

Vzdálenost roviny: 5.4 km