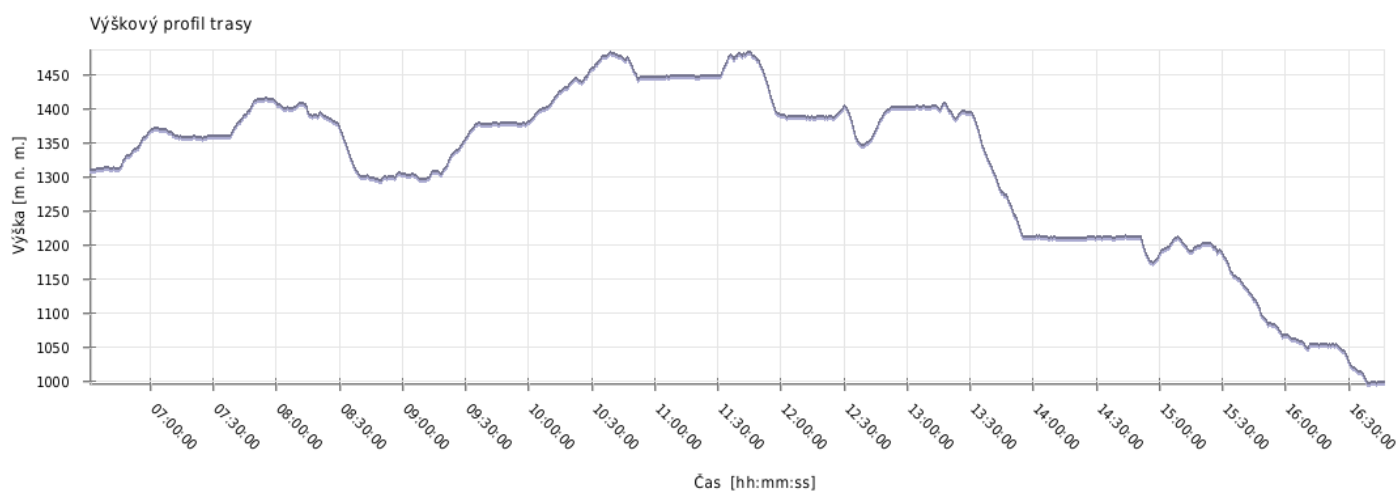
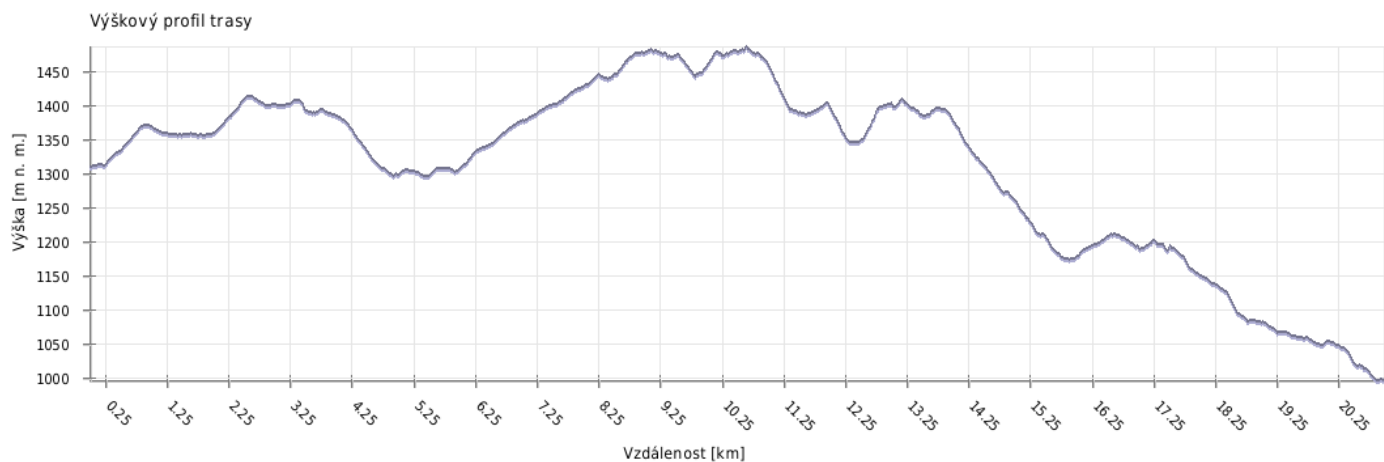
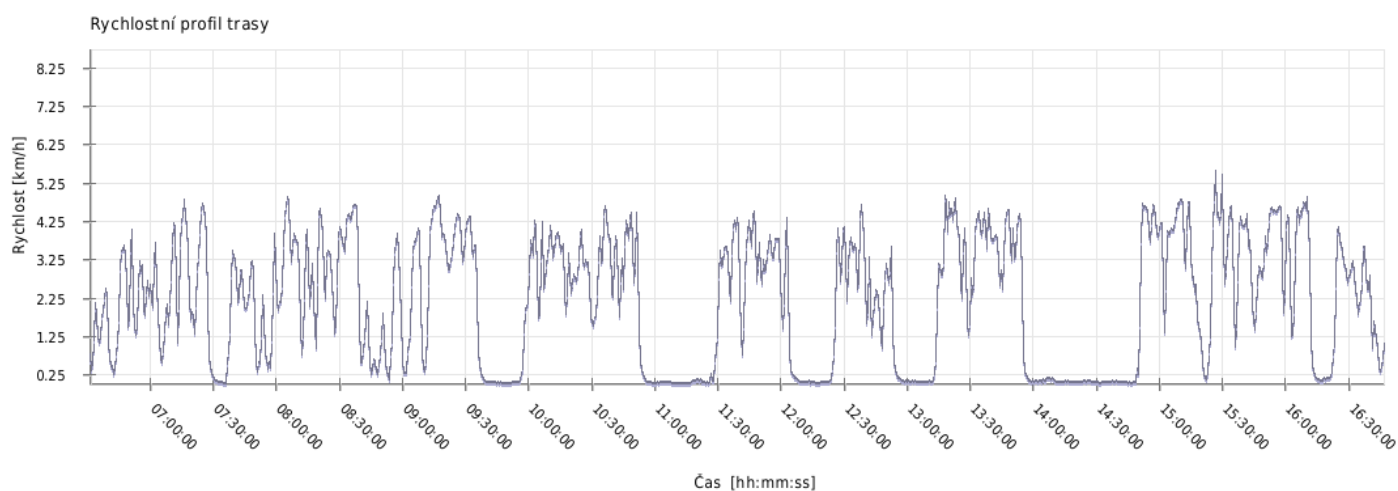
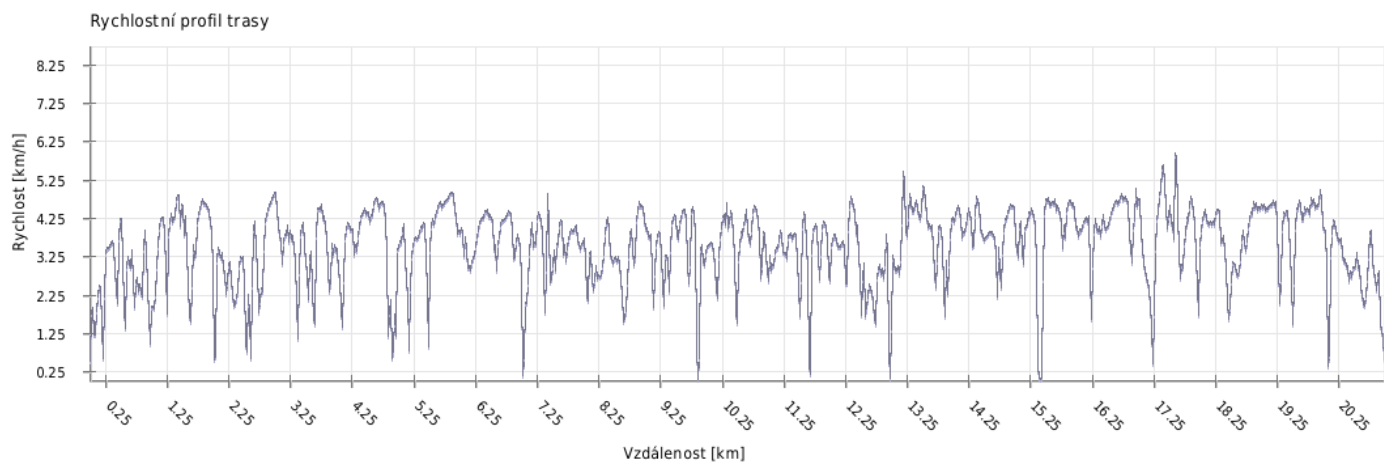


Výška



Minimální výška:	996 m n. m.
Maximální výška:	1486 m n. m.
Průměrná výška:	1313.1 m n. m.
Maximální rozdíl:	490 m
Celkové stoupání:	902 m
Celkové klesání:	1214 m
Počáteční výška:	1309.5 m n. m.
Koncová výška:	997 m n. m.
Konečná bilance:	-312.5 m

Rychlost

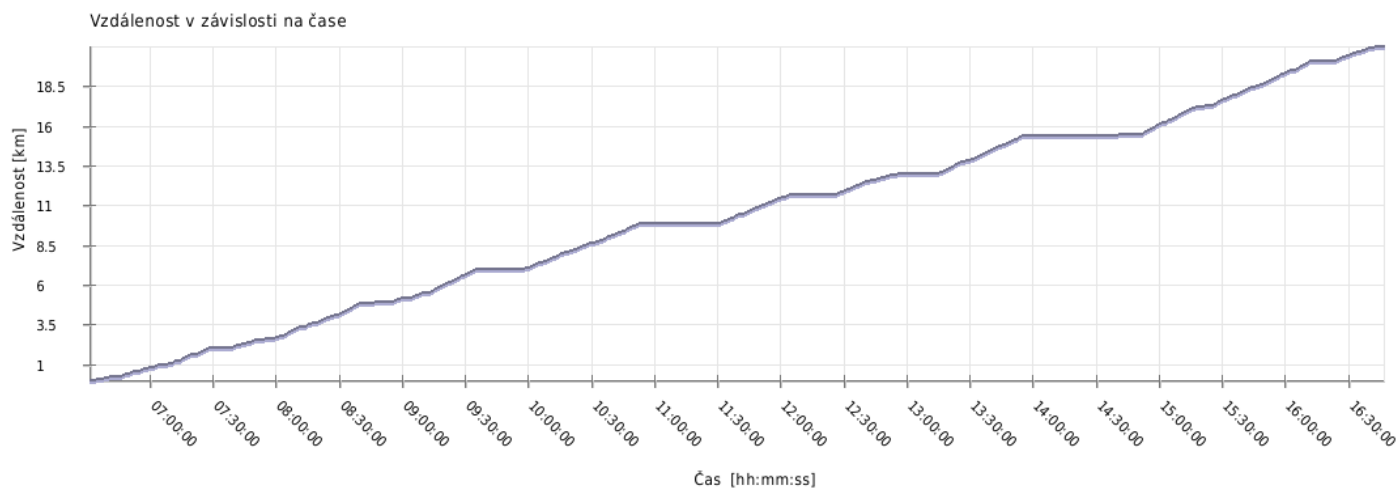


Minimální rychlost:	0 km/h
Maximální rychlost:	8.7 km/h
Průměrná rychlost stoupání:	4.3 km/h
Průměrná rychlost klesání:	4.4 km/h
Průměrná rychlost na rovině:	4.4 km/h
Průměrná rychlost:	4.3 km/h

Čas

Datum trasy:	17.9.2015
Čas na začátku trasy:	06:31:33
Čas na konci trasy:	16:46:59
Celková doba trasy:	10h 15m 26s
Celková doba stoupání:	2h 33m 10s
Celková doba klesání:	2h 51m 12s
Celková doba roviny:	4h 51m 04s

Vzdálenost



Celková plošná vzdálenost: 20.6 km

Celková skutečná vzdálenost: 21 km

Vzdálenost stoupání: 6.6 km

Vzdálenost klesání: 8 km

Vzdálenost roviny: 6.4 km