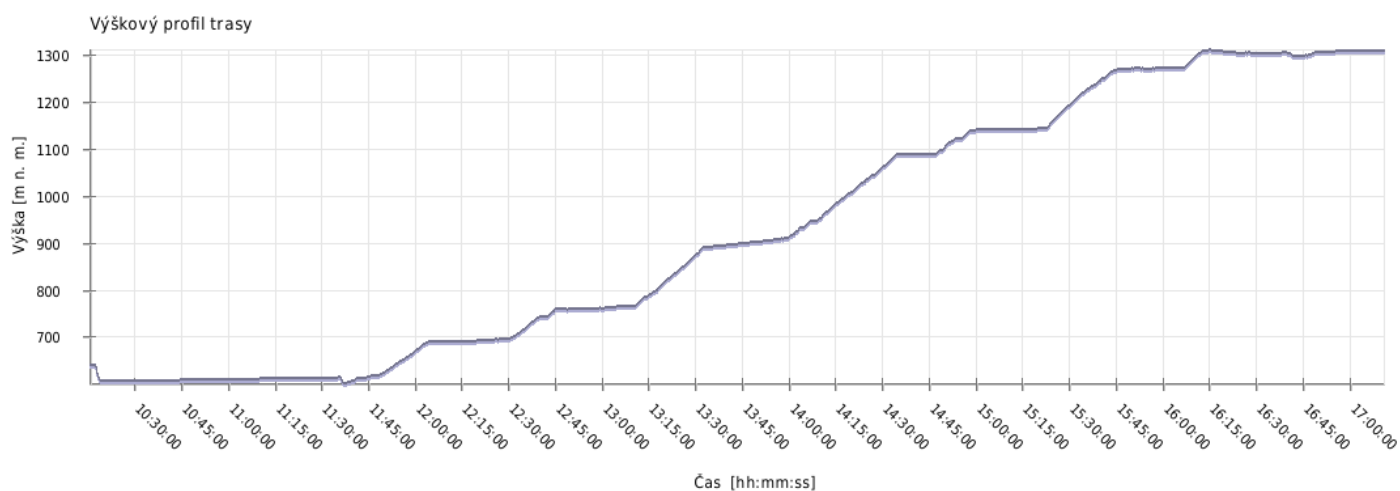
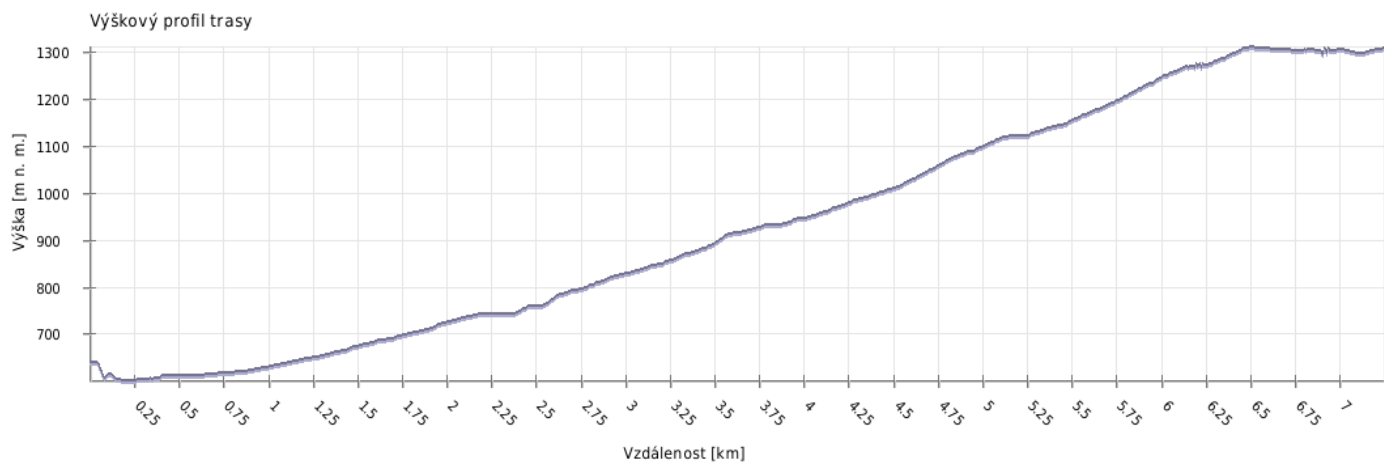
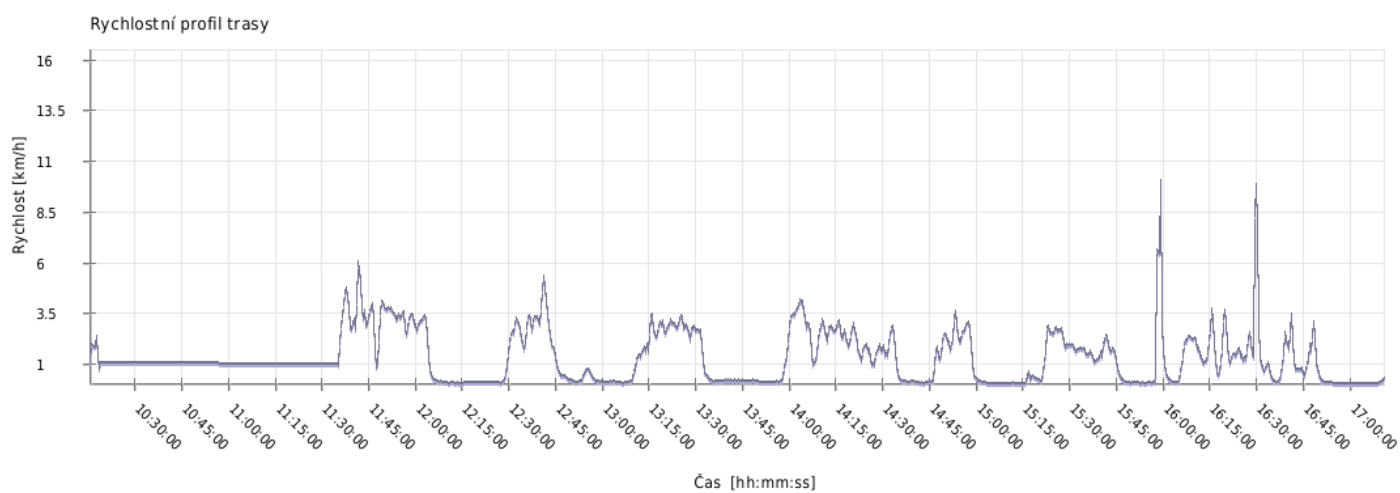
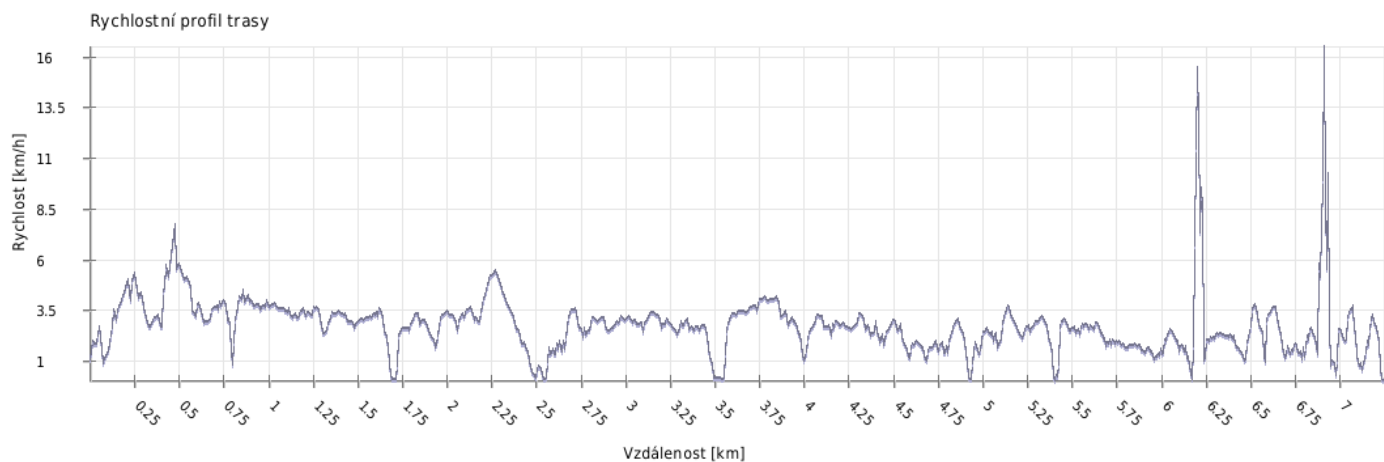


Výška



Minimální výška:	601 m n. m.
Maximální výška:	1311 m n. m.
Průměrná výška:	976.7 m n. m.
Maximální rozdíl:	710 m
Celkové stoupání:	827 m
Celkové klesání:	159 m
Počáteční výška:	639.9 m n. m.
Koncová výška:	1307 m n. m.
Konečná bilance:	667.1 m

Rychlost

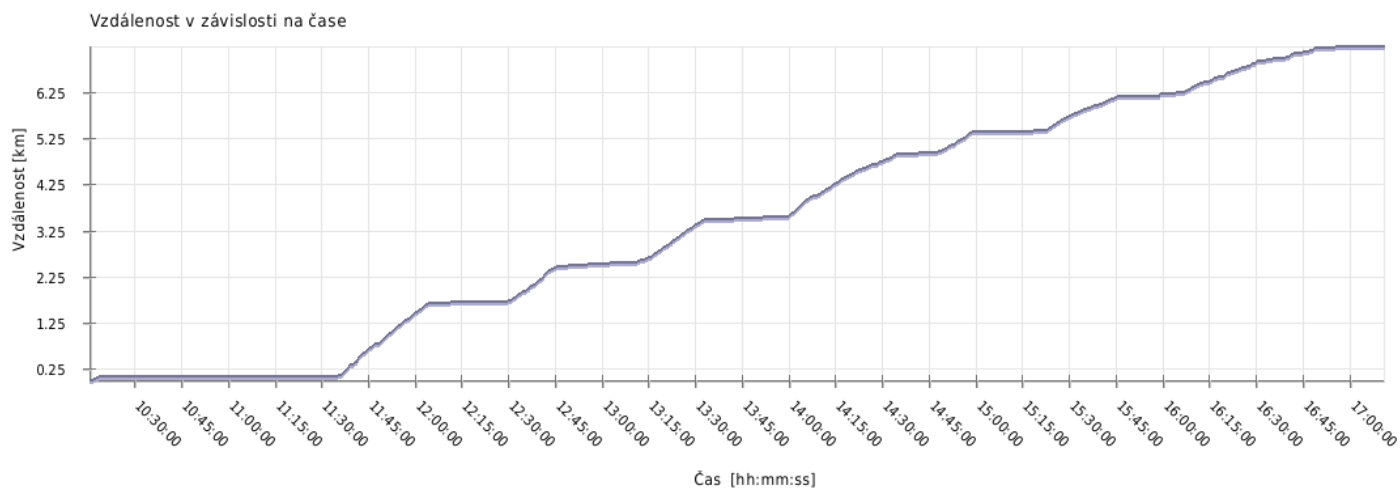


Minimální rychlost:	0 km/h
Maximální rychlost:	16.5 km/h
Průměrná rychlost stoupání:	4.3 km/h
Průměrná rychlost klesání:	5 km/h
Průměrná rychlost na rovině:	4.8 km/h
Průměrná rychlost:	4.5 km/h

Čas

Datum trasy:	16.9.2015
Čas na začátku trasy:	10:15:35
Čas na konci trasy:	17:11:07
Celková doba trasy:	6h 55m 32s
Celková doba stoupání:	3h 44m 11s
Celková doba klesání:	20m 57s
Celková doba roviny:	2h 50m 24s

Vzdálenost



Celková plošná vzdálenost: 7 km

Celková skutečná vzdálenost: 7.2 km

Vzdálenost stoupání: 4.9 km

Vzdálenost klesání: 0.4 km

Vzdálenost roviny: 1.9 km