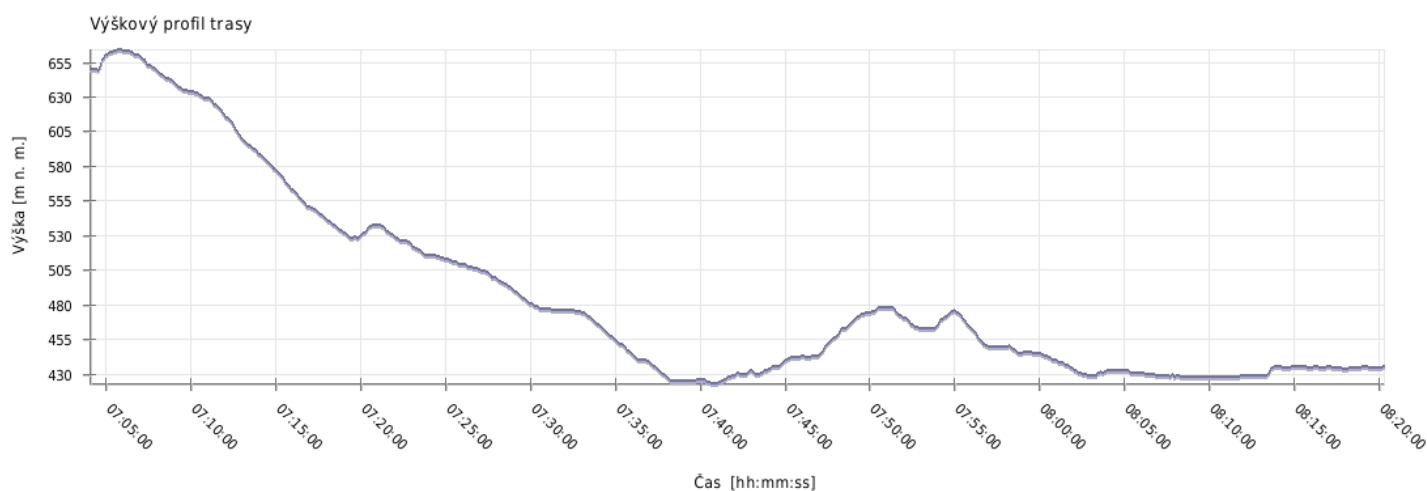
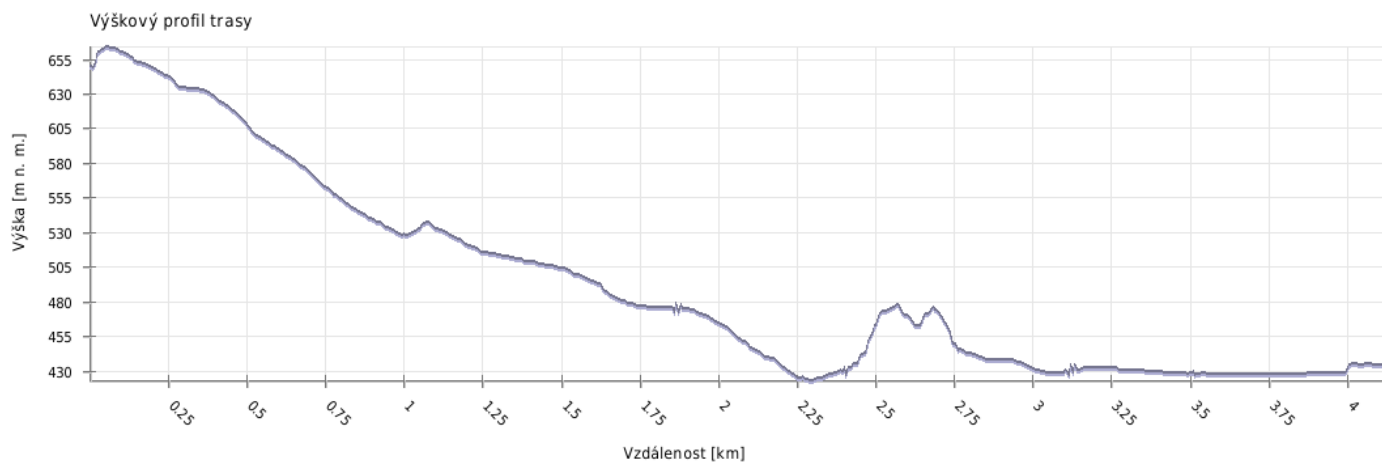
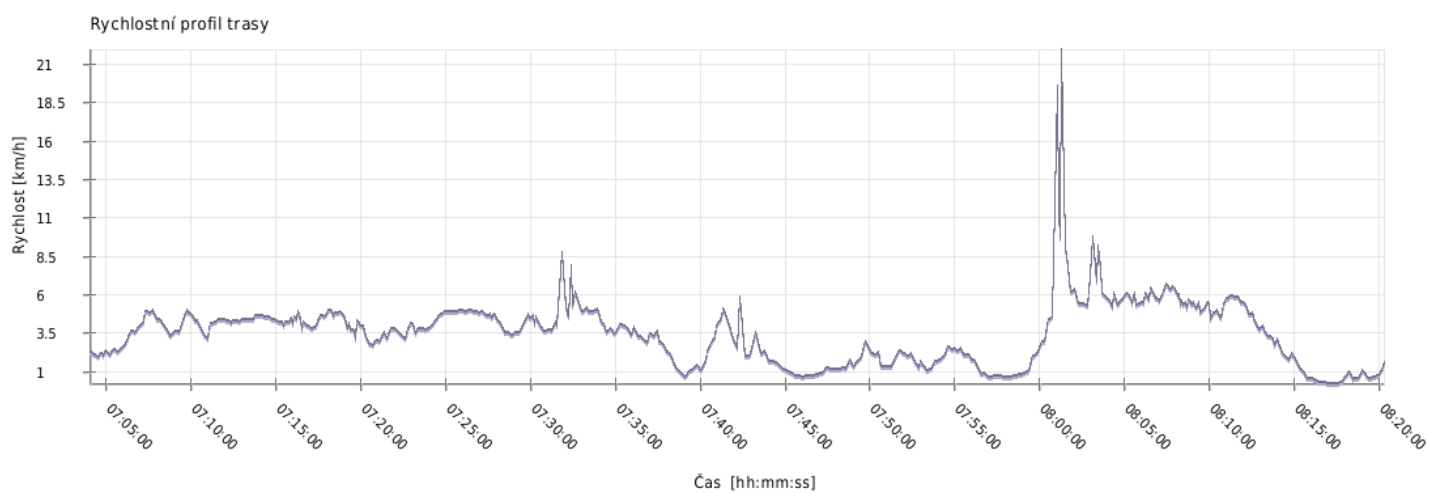
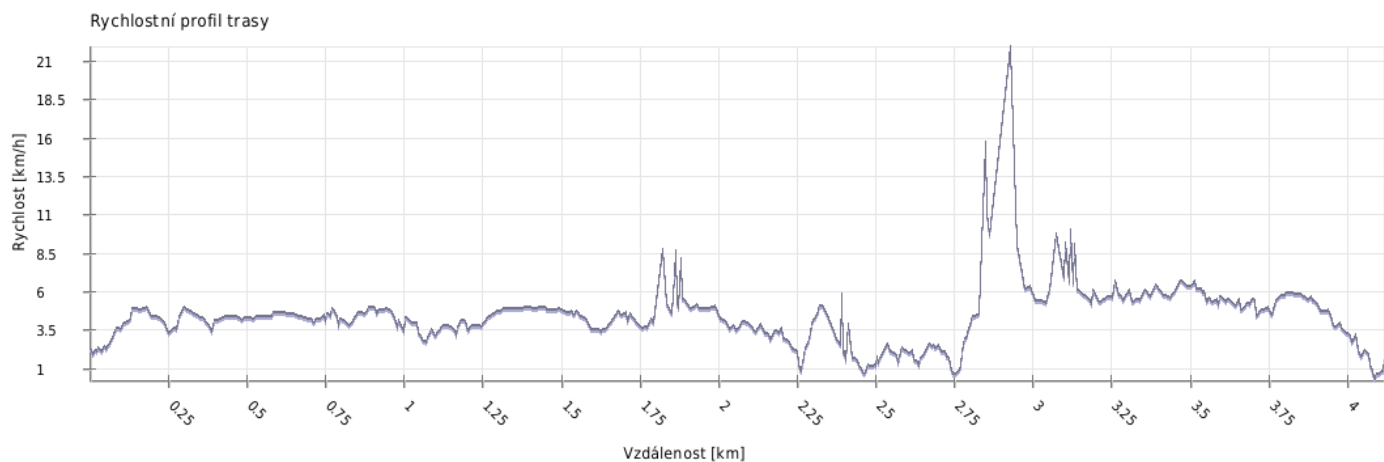


Výška



Minimální výška:	423 m n. m.
Maximální výška:	664 m n. m.
Průměrná výška:	487.3 m n. m.
Maximální rozdíl:	241 m
Celkové stoupání:	150 m
Celkové klesání:	365 m
Počáteční výška:	650.5 m n. m.
Koncová výška:	435 m n. m.
Konečná bilance:	-215.5 m

Rychlost

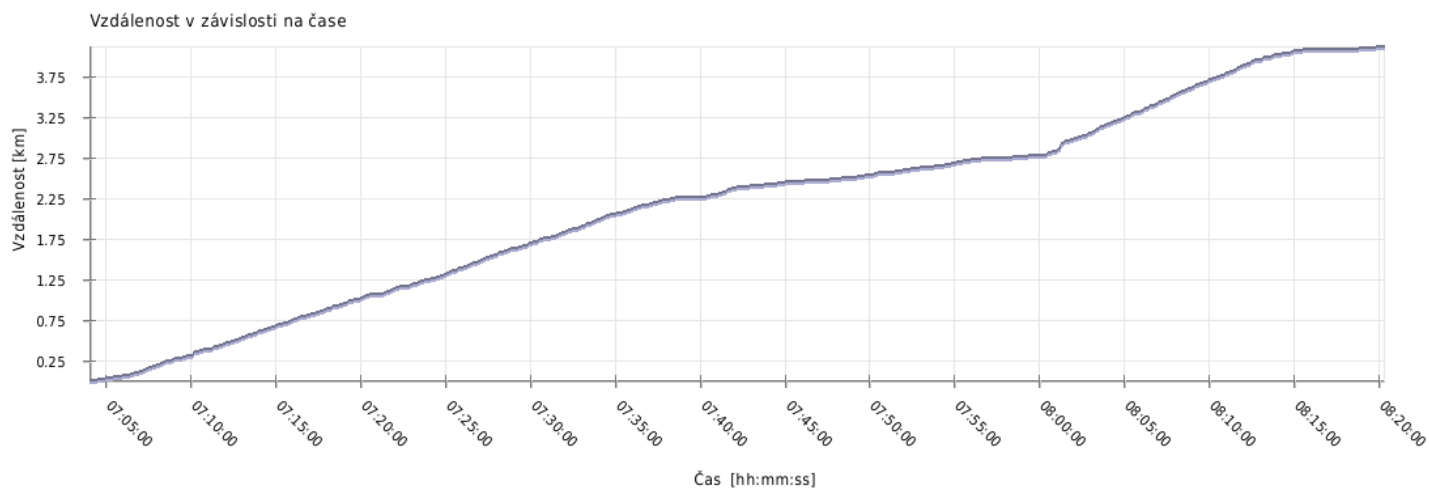


Minimální rychlost:	0.2 km/h
Maximální rychlost:	21.9 km/h
Průměrná rychlost stoupání:	5.2 km/h
Průměrná rychlost klesání:	4.7 km/h
Průměrná rychlost na rovině:	5.8 km/h
Průměrná rychlost:	5 km/h

Čas

Datum trasy:	19.4.2015
Čas na začátku trasy:	07:04:02
Čas na konci trasy:	08:20:19
Celková doba trasy:	1h 16m 17s
Celková doba stoupání:	14m 32s
Celková doba klesání:	38m 13s
Celková doba roviny:	23m 32s

Vzdálenost



Celková plošná vzdálenost: 4 km

Celková skutečná vzdálenost: 4.1 km

Vzdálenost stoupání: 0.5 km

Vzdálenost klesání: 2.3 km

Vzdálenost roviny: 1.3 km