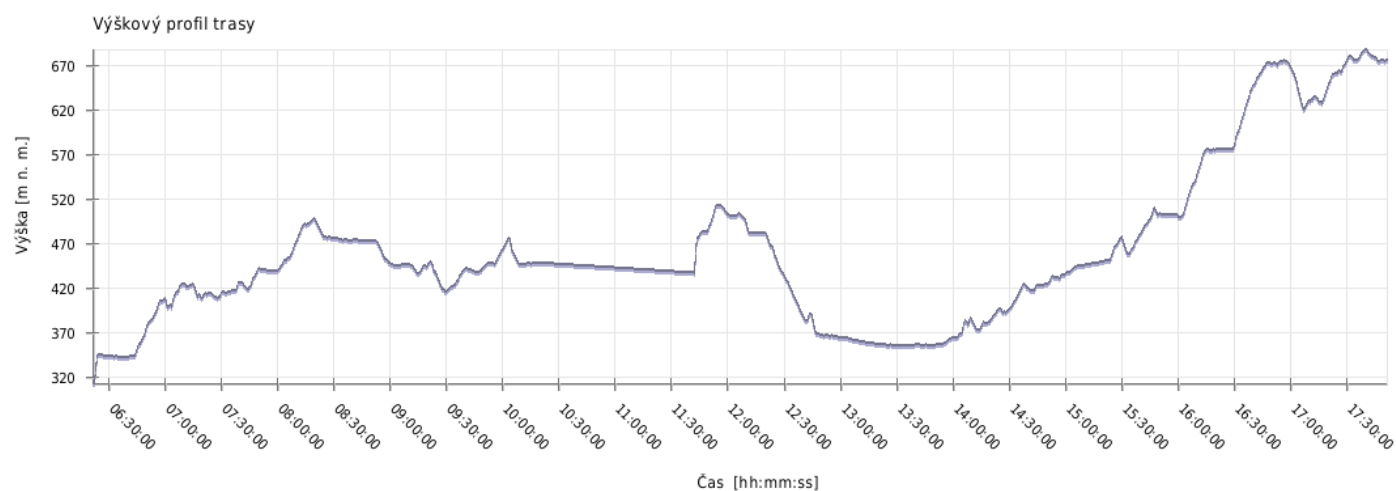
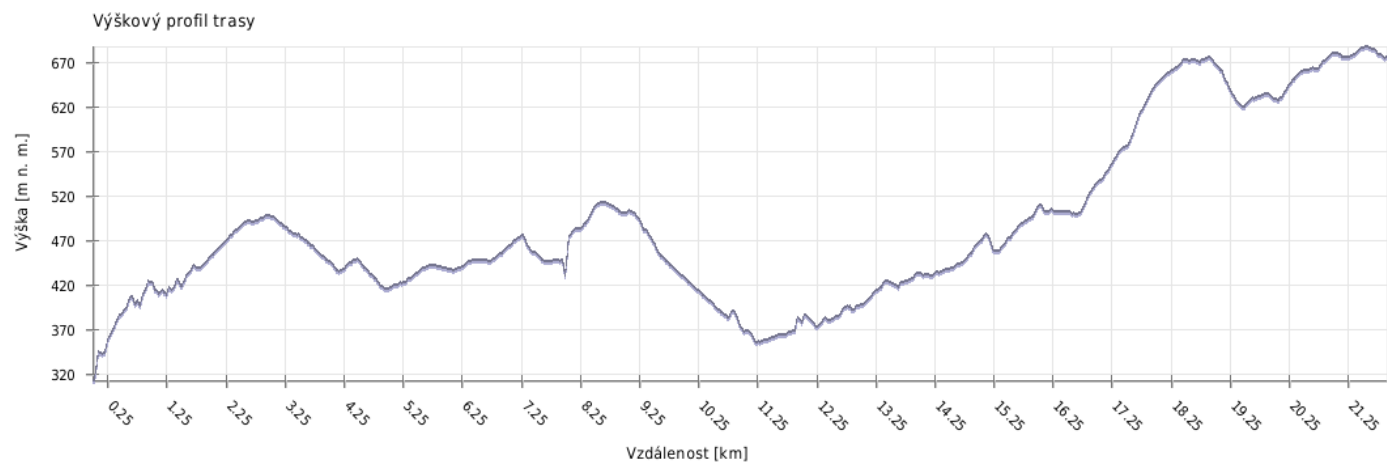
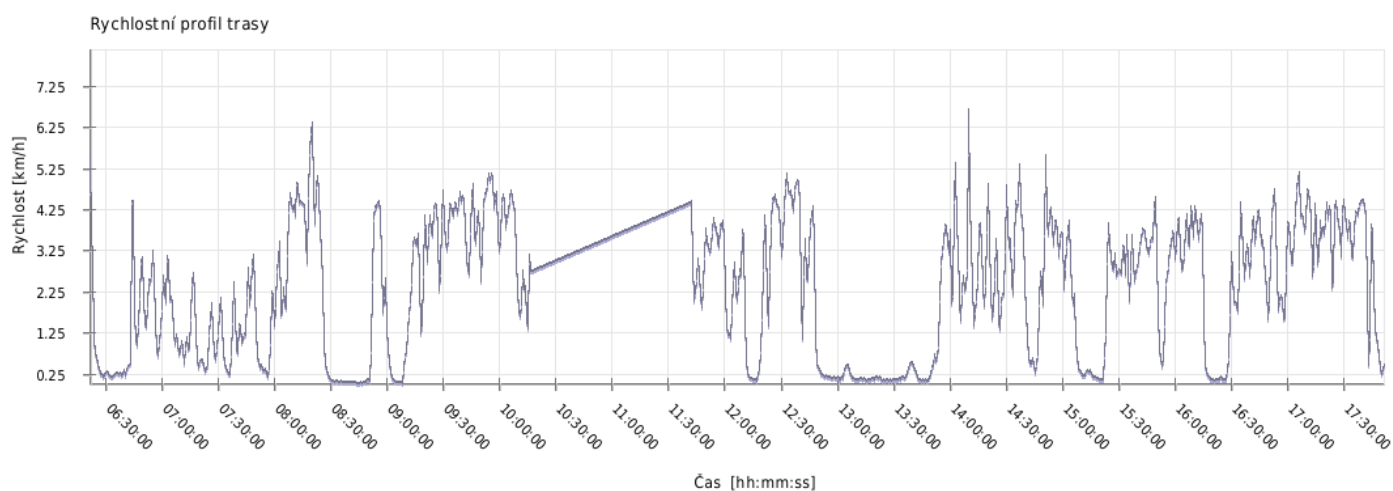
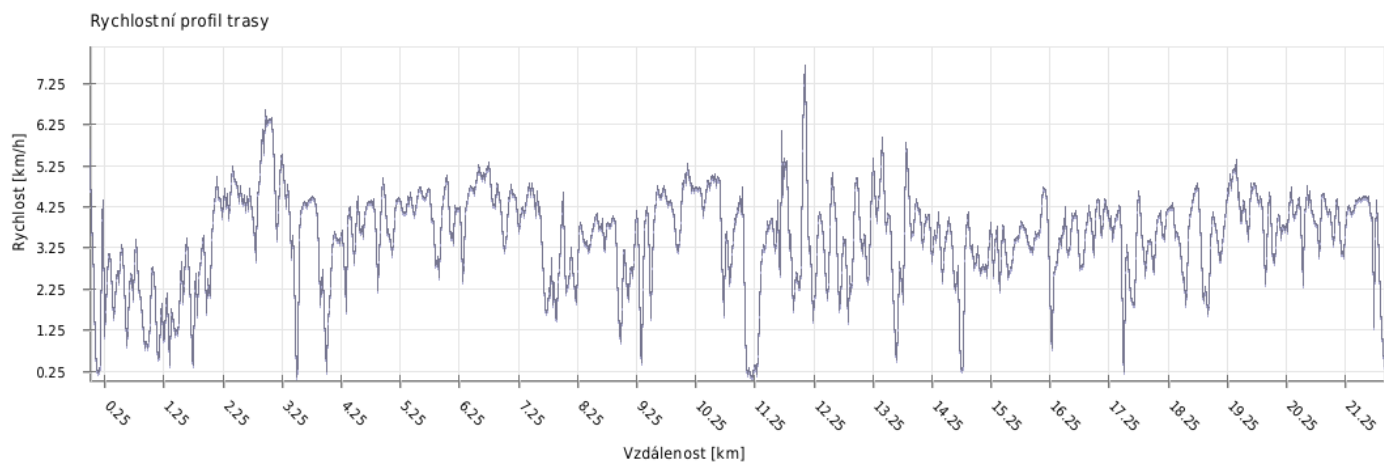


Výška



Minimální výška:	312 m n. m.
Maximální výška:	687 m n. m.
Průměrná výška:	474.6 m n. m.
Maximální rozdíl:	375 m
Celkové stoupání:	1078 m
Celkové klesání:	716 m
Počáteční výška:	313.1 m n. m.
Koncová výška:	675 m n. m.
Konečná bilance:	362 m

Rychlost

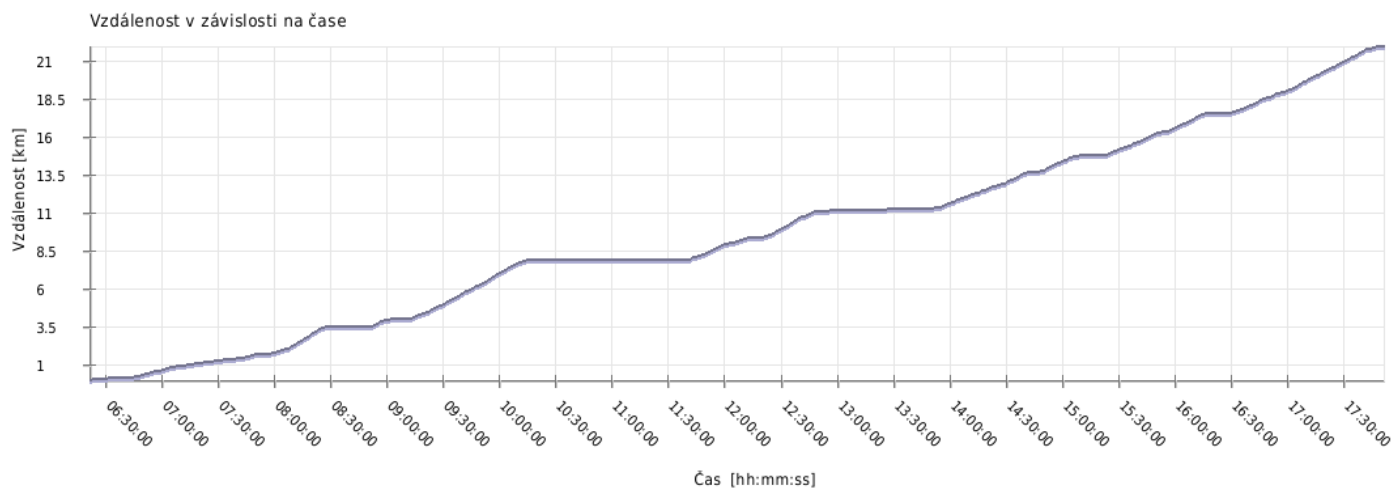


Minimální rychlost:	0 km/h
Maximální rychlost:	8.1 km/h
Průměrná rychlost stoupání:	4.5 km/h
Průměrná rychlost klesání:	4.6 km/h
Průměrná rychlost na rovině:	4.5 km/h
Průměrná rychlost:	4.5 km/h

Čas

Datum trasy:	18.4.2015
Čas na začátku trasy:	06:21:28
Čas na konci trasy:	17:51:47
Celková doba trasy:	11h 30m 19s
Celková doba stoupání:	2h 52m 30s
Celková doba klesání:	3h 23m 06s
Celková doba roviny:	5h 14m 43s

Vzdálenost



Celková plošná vzdálenost: 21.6 km

Celková skutečná vzdálenost: 21.9 km

Vzdálenost stoupání: 8.1 km

Vzdálenost klesání: 5.5 km

Vzdálenost roviny: 8.3 km