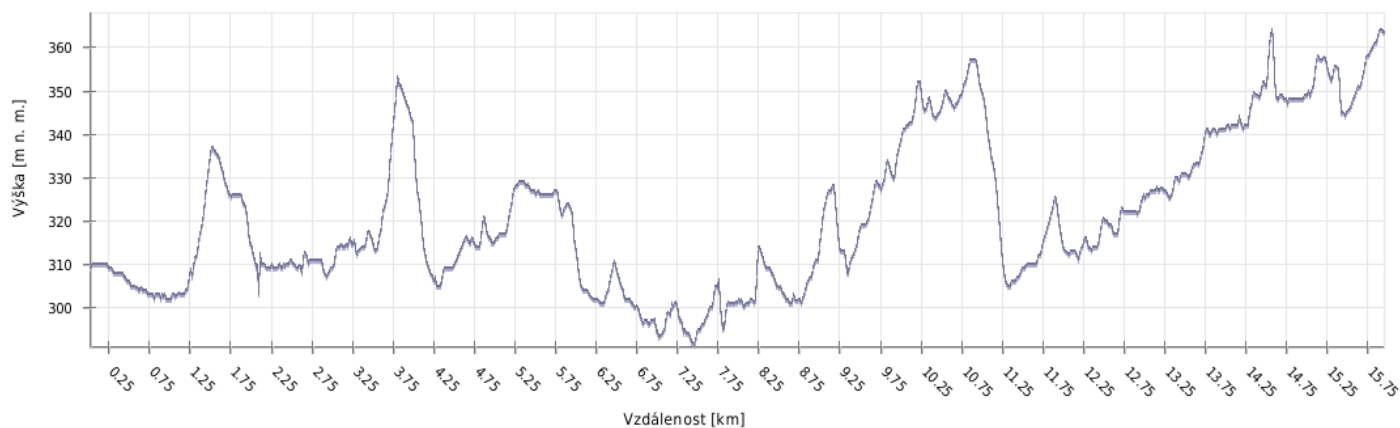
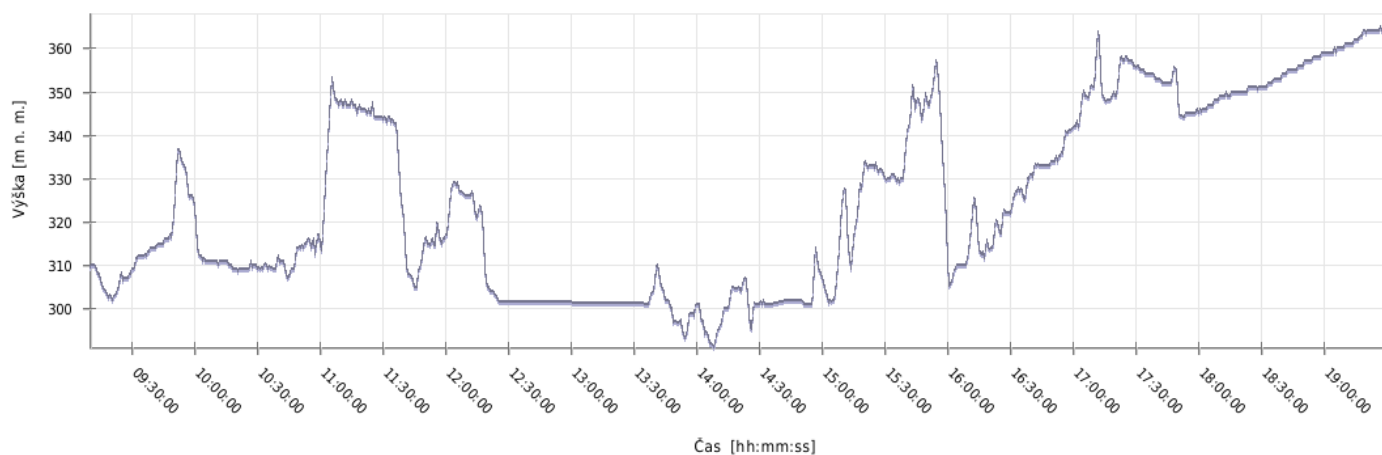


Výška

Výškový profil trasy

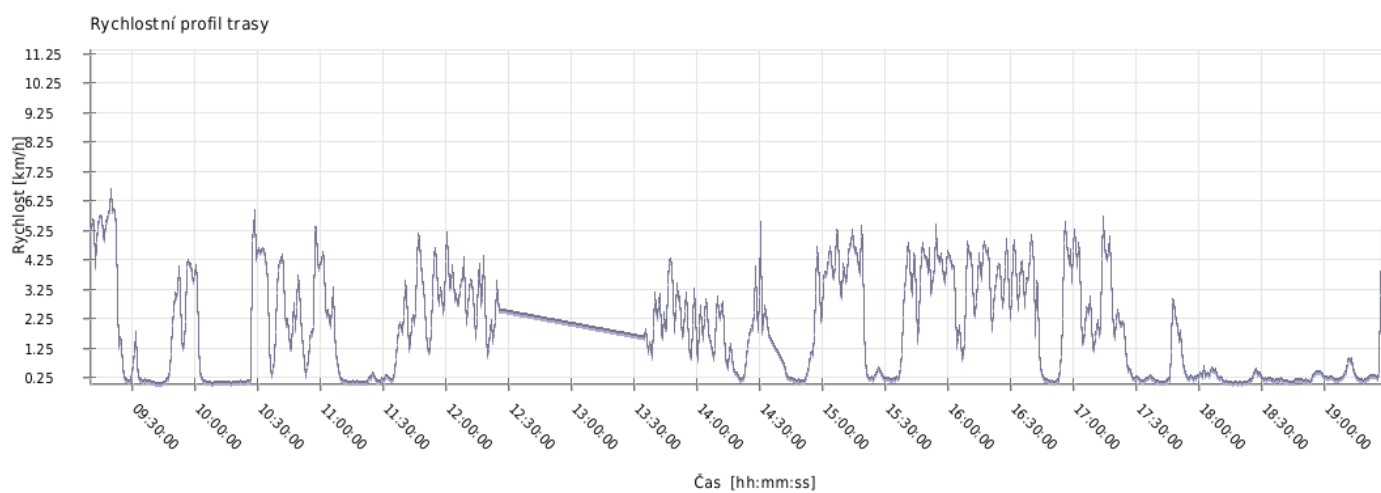
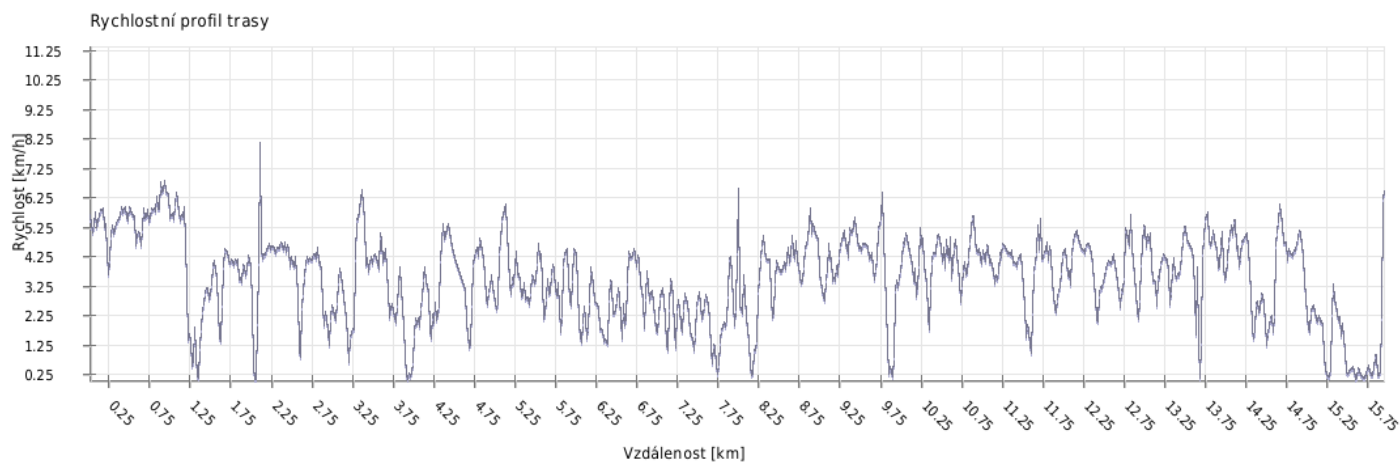


Výškový profil trasy



Minimální výška:	291 m n. m.
Maximální výška:	368 m n. m.
Průměrná výška:	324.2 m n. m.
Maximální rozdíl:	77 m
Celkové stoupání:	594 m
Celkové klesání:	541 m
Počáteční výška:	310.6 m n. m.
Koncová výška:	363 m n. m.
Konečná bilance:	52.4 m

Rychlost

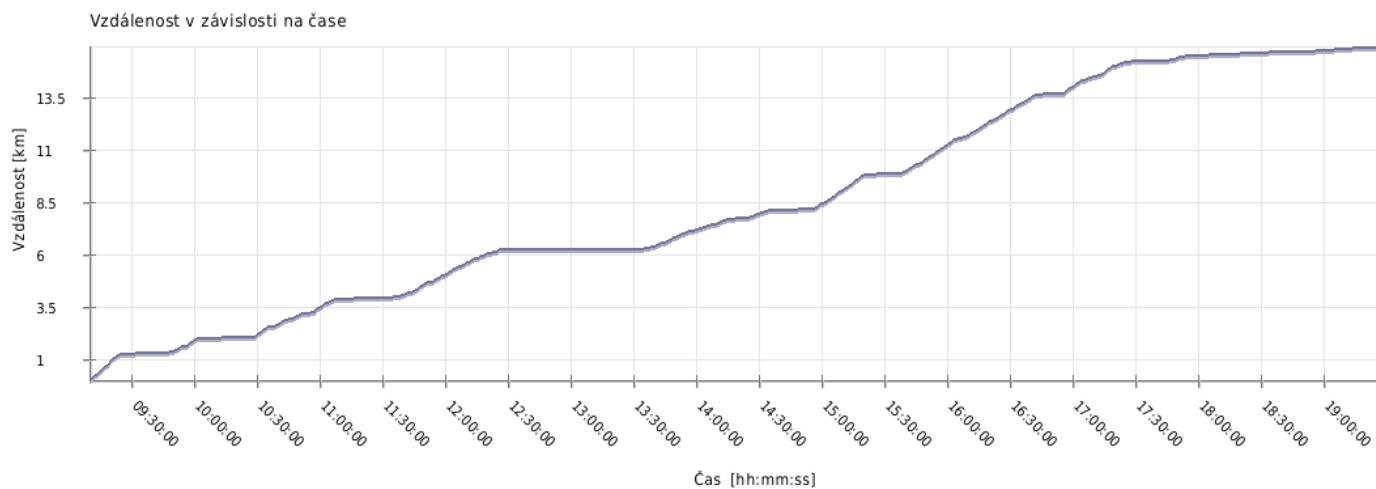


Minimální rychlost:	0 km/h
Maximální rychlost:	11.4 km/h
Průměrná rychlost stoupání:	5 km/h
Průměrná rychlost klesání:	4.9 km/h
Průměrná rychlost na rovině:	5 km/h
Průměrná rychlost:	5 km/h

Čas

Datum trasy:	17.4.2015
Čas na začátku trasy:	09:09:35
Čas na konci trasy:	19:28:47
Celková doba trasy:	10h 19m 12s
Celková doba stoupání:	1h 57m 48s
Celková doba klesání:	1h 34m 57s
Celková doba roviny:	6h 46m 27s

Vzdálenost



Celková plošná vzdálenost: 15.7 km

Celková skutečná vzdálenost: 16 km

Vzdálenost stoupání: 4.3 km

Vzdálenost klesání: 3.5 km

Vzdálenost roviny: 8.2 km