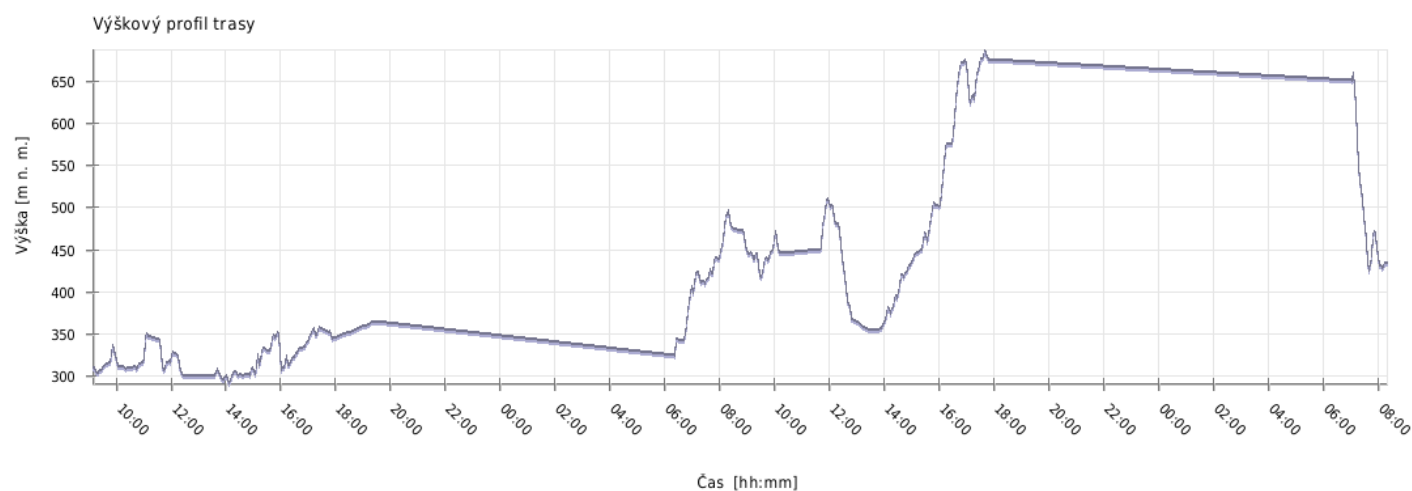
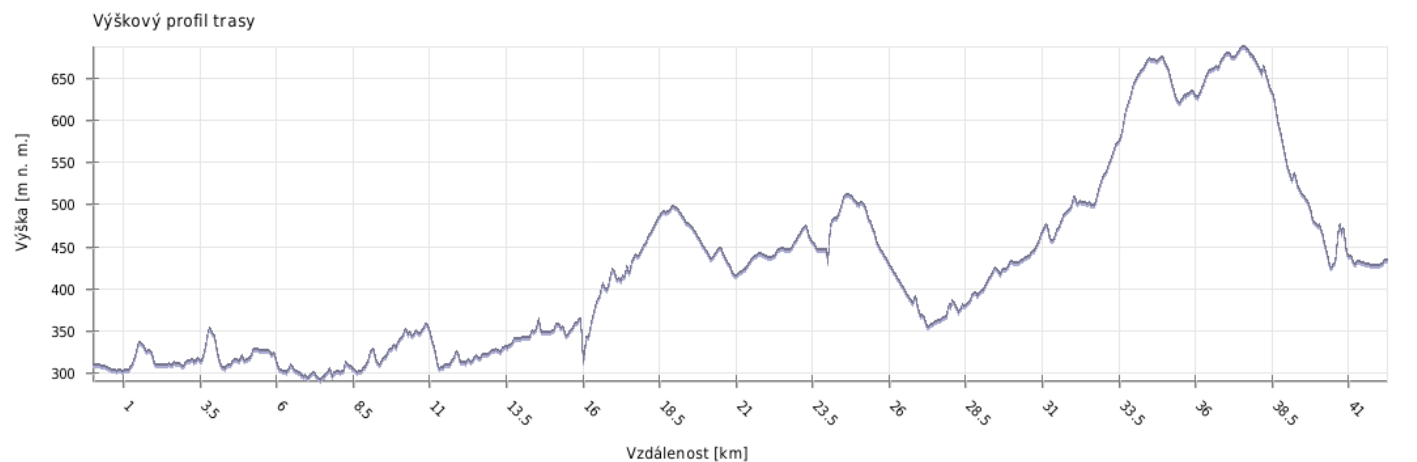
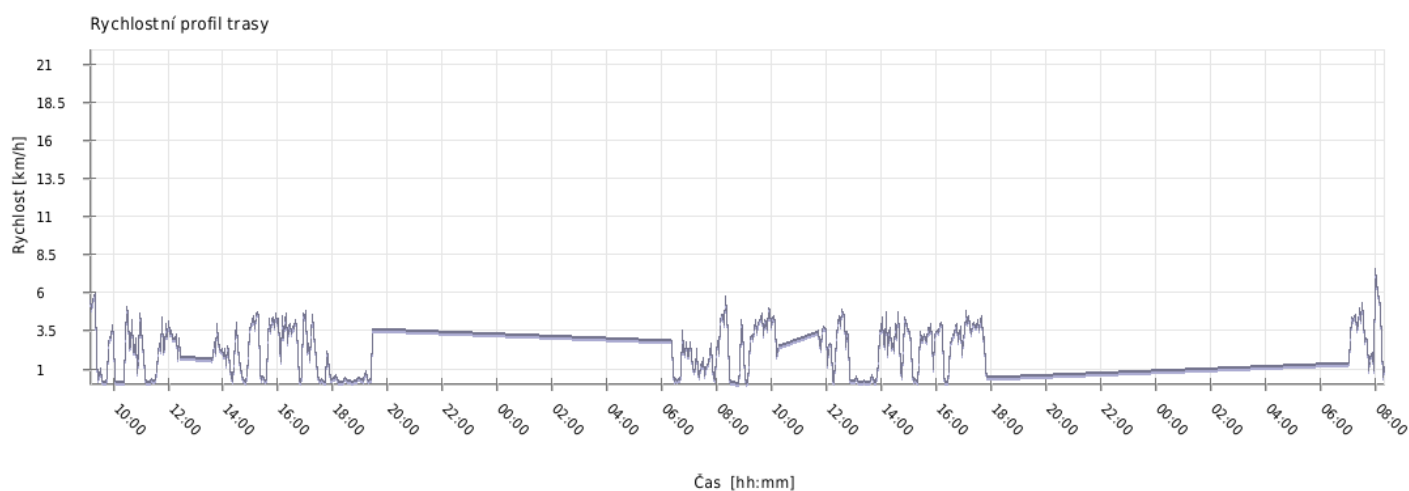
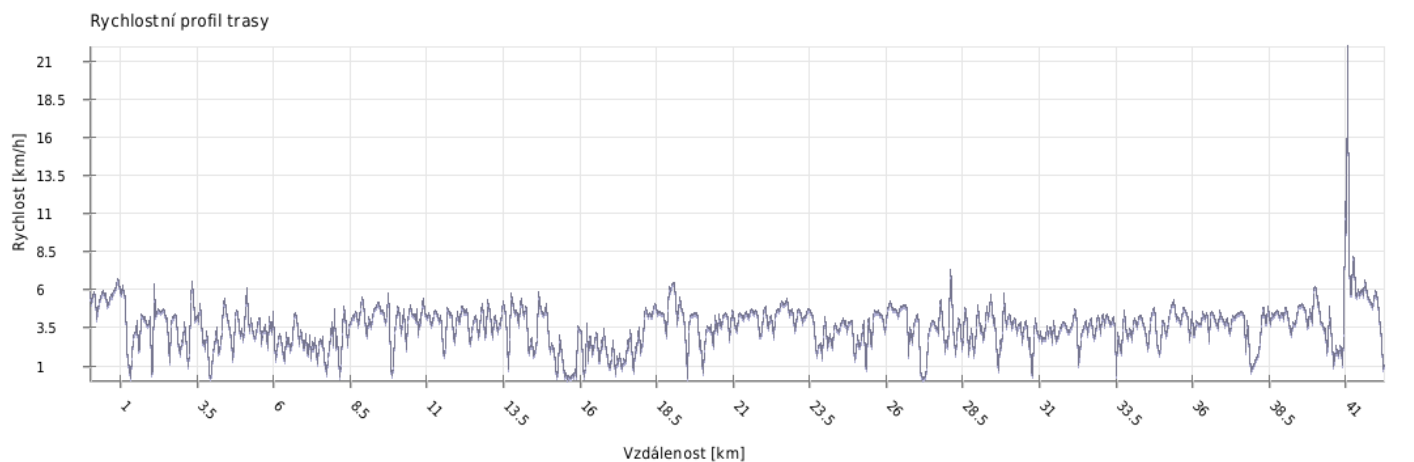


## Výška



Minimální výška:	291 m n. m.
Maximální výška:	687 m n. m.
Průměrná výška:	414.2 m n. m.
Maximální rozdíl:	396 m
Celkové stoupání:	1822 m
Celkové klesání:	1697 m
Počáteční výška:	310.6 m n. m.
Koncová výška:	435 m n. m.
Konečná bilance:	124.4 m

## Rychlost



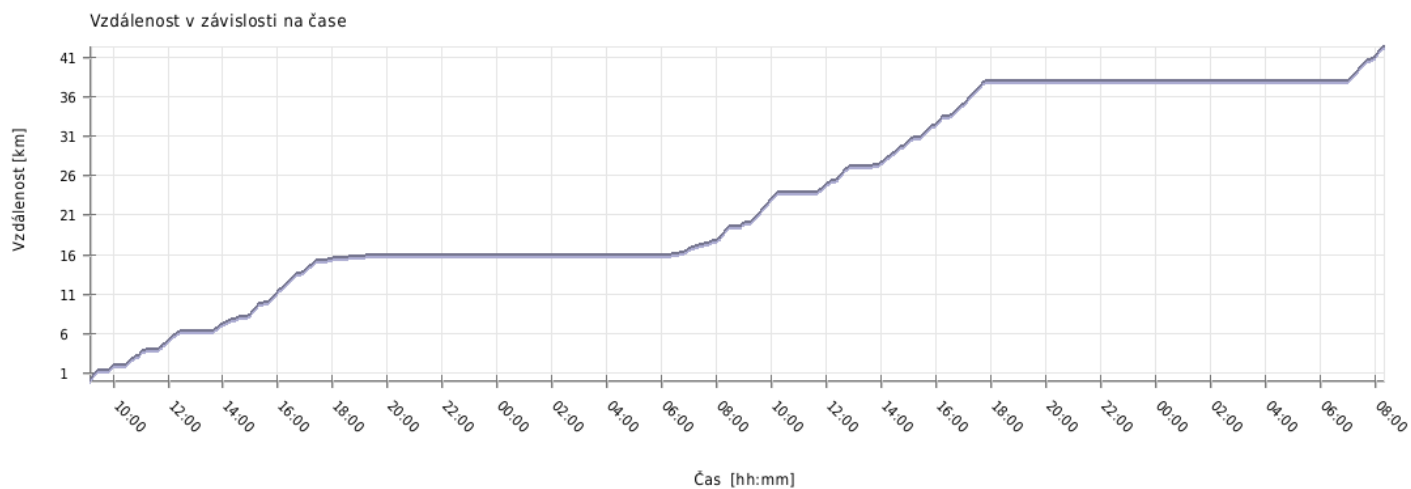
Minimální rychlost:	0 km/h
Maximální rychlost:	21.9 km/h
Průměrná rychlost stoupání:	4.7 km/h
Průměrná rychlost klesání:	4.7 km/h
Průměrná rychlost na rovině:	4.8 km/h
Průměrná rychlost:	4.7 km/h

## Čas

---

Datum trasy:	2015
Čas na začátku trasy:	17.4 - 09:09:35
Čas na konci trasy:	19.4 - 08:20:19
Celková doba trasy:	2d 23h 10m 44s
Celková doba stoupání:	5h 04m 50s
Celková doba klesání:	2d 5h 41m 12s
Celková doba roviny:	12h 24m 42s

## Vzdálenost



Celková plošná vzdálenost: 41.6 km

Celková skutečná vzdálenost: 42.3 km

Vzdálenost stoupání: 12.9 km

Vzdálenost klesání: 11.6 km

Vzdálenost roviny: 17.8 km