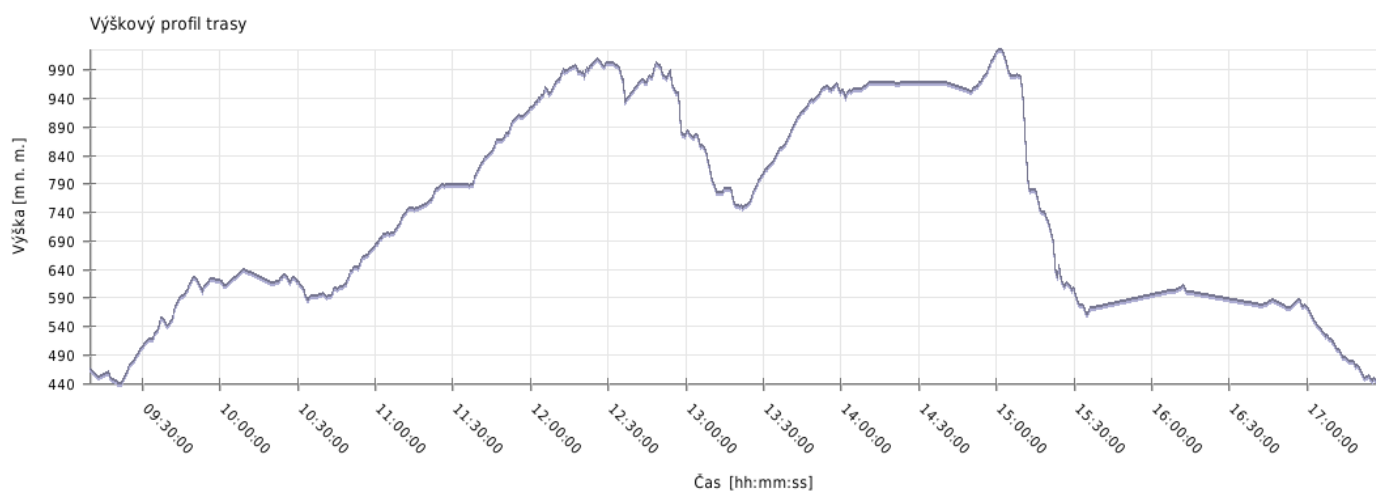
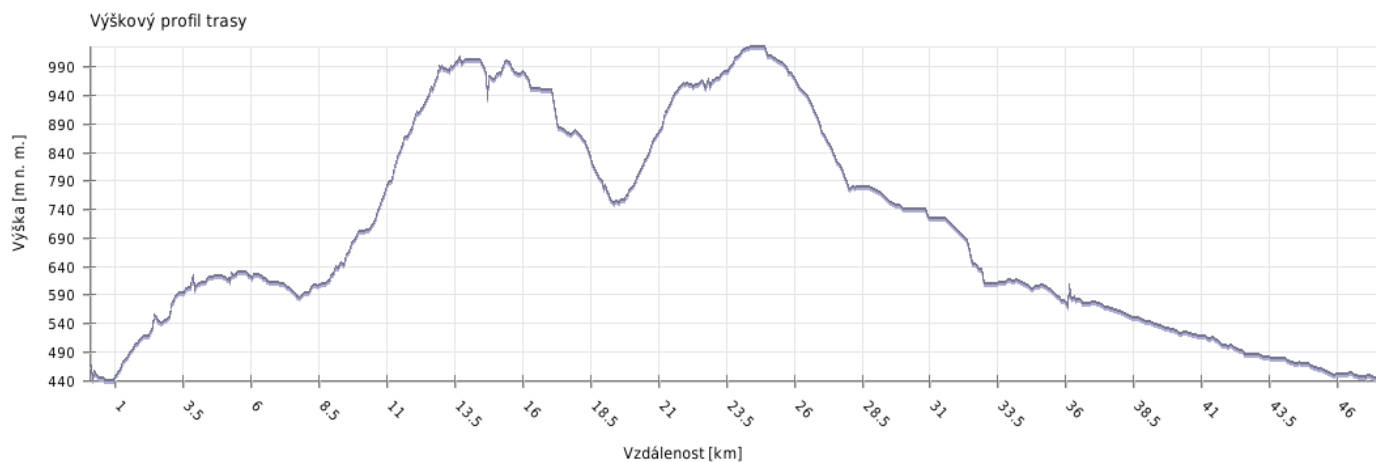
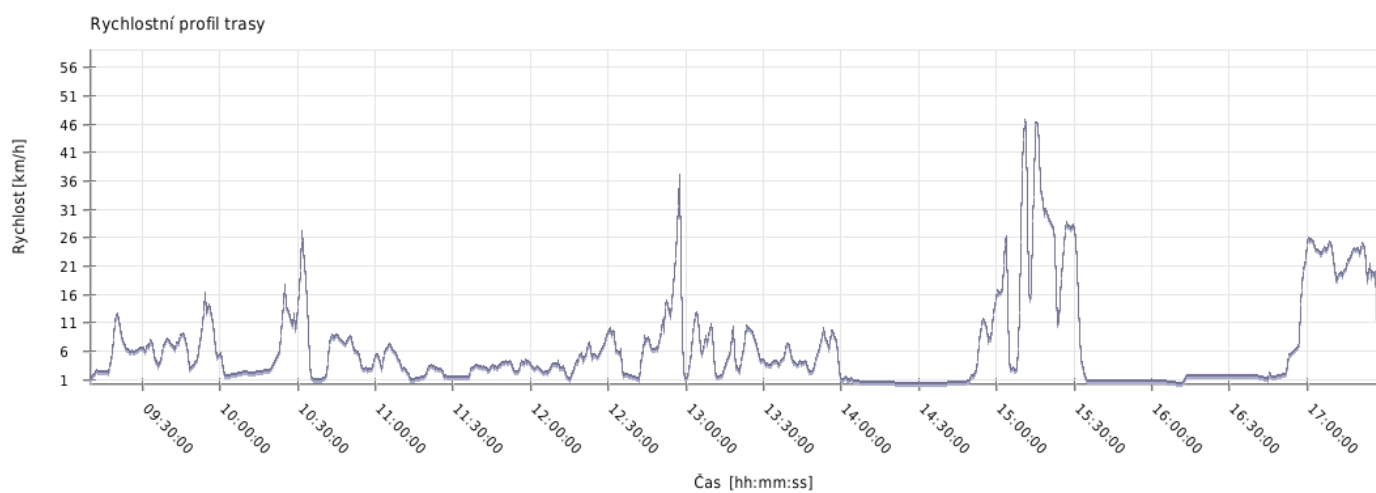
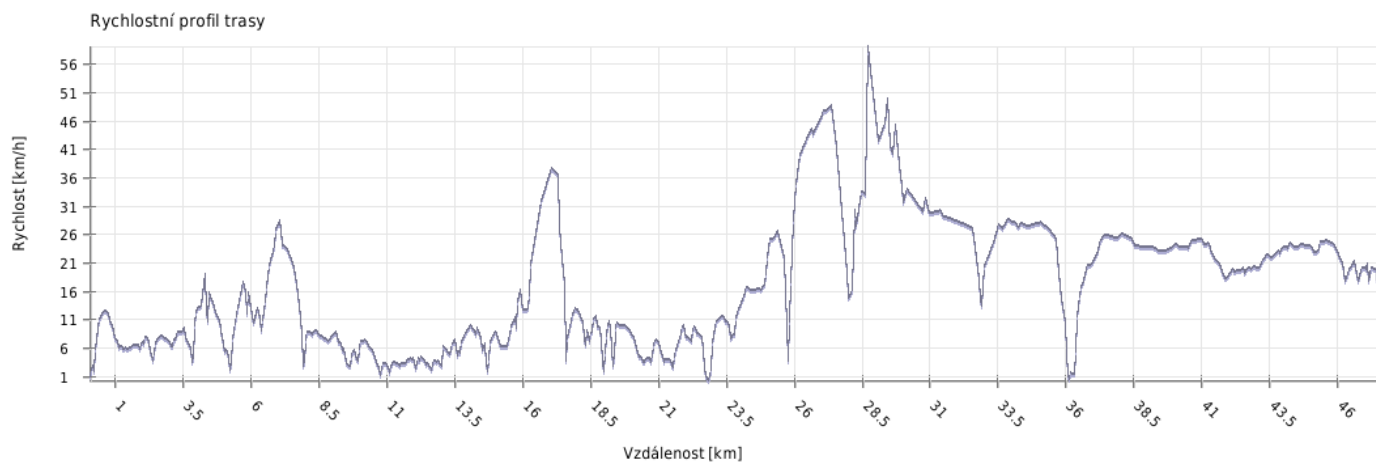


Výška



Minimální výška:	386 m n. m.
Maximální výška:	1025 m n. m.
Průměrná výška:	739.9 m n. m.
Maximální rozdíl:	639 m
Celkové stoupání:	1559 m
Celkové klesání:	1501 m
Počáteční výška:	386.1 m n. m.
Koncová výška:	444 m n. m.
Konečná bilance:	57.9 m

Rychlost

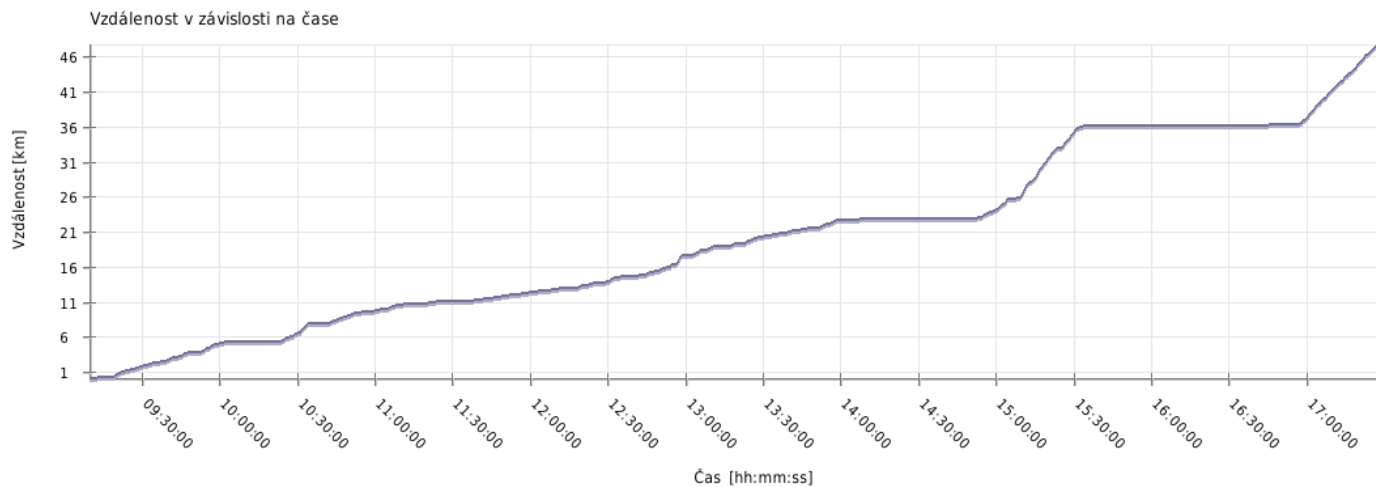


Minimální rychlost:	0.2 km/h
Maximální rychlost:	59.1 km/h
Průměrná rychlost stoupání:	8.5 km/h
Průměrná rychlost klesání:	18.7 km/h
Průměrná rychlost na rovině:	13.9 km/h
Průměrná rychlost:	13 km/h

Čas

Datum trasy:	25.4.2009
Čas na začátku trasy:	22:51:01
Čas na konci trasy:	17:29:59
Celková doba trasy:	38m 58s
Celková doba stoupání:	4h 07m 17s
Celková doba klesání:	3h 16m 17s
Celková doba roviny:	58m 50s

Vzdálenost



Celková plošná vzdálenost: 47.1 km

Celková skutečná vzdálenost: 47.7 km

Vzdálenost stoupání: 16.3 km

Vzdálenost klesání: 24.5 km

Vzdálenost roviny: 6.8 km